



46,4 km



2



5



→ 46,4 km      |      ± 104 m

↗ 443 m      |      ⌚ 3,5-4 h

[www.tourism.sigulda.lv](http://www.tourism.sigulda.lv)

# SIGULDA – LĪGATNE – SIGULDA

Siguldas novada Tūrisma informācijas centrs – Kalna Klaukas – Gančauskas – Līgatnes dabas takas – Līgatne – Ratnieki – Siguldas novada Tūrisma informācijas centrs



1

## 1. GAUJA


Latvijas garākā upe, plūst pa plašu senieleju. Sākas Vidzemes augstienē, izmet plašu loku līdz pat Igaunijas robežai un ietek Rīgas līcī pie Carnikavas. Pie Siguldas Gaujas senieleja sasniedz savu maksimālo dziļumu – 85 m.



2

## 2. SMILŠAKMENS ATSEGUMI GAUJAS KRASTOS

Posmā no Siguldas līdz Līgatnei abos Gaujas krastos atsedzas vairāki izteiksmīgi smilšakmens ieži. Elpju iezis ir neliels Gaujas svītas sarkano smilšakmeņu atsegums, kurš kā vertikāla siena ieslīgst Gaujas atvarā. Dienvidu pusē Elpju iezī norobežo Tildurgas kanjons ar vairākām alām. Launaga iezis aplūkojams Gaujas pretējā krastā. Tas ir viens no izcilākajiem Gaujas senielejas ģeoloģiskajiem objektiem. Klinšu siena ir 20 m augsta, to veido Gaujas svītas smilšakmeņi, kuros bagātīgi sastopamas seno organismu atliekas. Līgatnes Dabas taku teritorijā upei piekļaujas arī Gūdu iezis, Katrīnas iezis un Jumpraviezis.



3



4



6

## 3. LĪGATNES DABAS TAKAS

1975. g. vairāk nekā 5 km garumā tika ierīkotas takas, kur var novērot Latvijas faunai raksturīgos savvaļas dzīvniekus un putnus.

Līgatnes pagasts, tālr. +371 64153313, +371 28328800, [www.visitligatne.lv](http://www.visitligatne.lv)




















## 4. LĪGATNES PĀRCeltuVE

Ar straumes spēku vadītā pārceltuve pār Gauju ir vieniņā Baltijā. Vēstures un tehnikas piemineklis.

## 5. LĪGATNES PAPĪRFABRIKAS CIEMATS

1815. gadā Līgatnē tika uzcelta papīrfabrika. Ap to izauga fabrikas strādnieku ciemats ar koka apbūvi, kas ir Eiropas mēroga unikāls strādnieku ciemata pilsēt būvniecības ansamblis.

## Apzīmējumi

-  informācija, karte
-  autostāvieta
-  atpūtas vieta
-  internets
-  tualete
-  velo noma
-  telšu vietas
-  peldētava
-  skatu vieta, dabas objekts
-  gaisa vagoniņš
-  laivu noma
-  makšķerēšanas vieta
-  avots
-  ieteicamais braukšanas virziens
-  maršruta garums
-  kopējā augstumu summa
-  augstumu starpība
-  nepieciešamais laiks
-  maršruta GPS versiju iespējams lejupielādēt



### 6. LĪGATNES PAGRABU ALAS UN KLINTIS

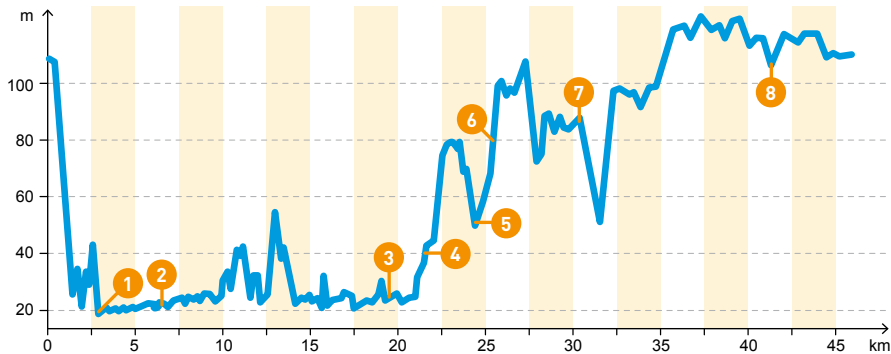

Kopš 18.gs. Līgatnes devona perioda smilšakmens atsegumos mākslīgi veidotas alas, kas joprojām tiek izmantotas kā pagrabi.

### 7. RATNIEKI

Kultūrvēsturisks objekts, kas saistīts ar pirmās neatkarīgās Latvijas industriālā mantojuma izcilāko pārstāvi – tekstiluzņēmuma "Rīgas audums" īpašnieku Robertu Hiršu. Viņam piederošais lauku īpašums ir kļuvis par savdabīgu tūrisma, atpūtas un mācību centru, kas plašāk zināms kā festivāla "Labā daba" norises vieta.

### 8. DAUDAS ŪDENSKRITUMS

Daudas (sauktas arī par Lākturu, Cūkaiņu vai Jurbrenča upīti) ūdenskrituma augstums ir 2,4 m, ūdens krīt pār Amatas svītas smilšakmeņiem.



## MARŠRUTU PLĀNOŠANA UN TŪRISMA INFORMĀCIJA, APMEŠANĀS UN EKSKURSIJU REZERVĀCIJAS:

**i** Siguldas novada Tūrisma informācijas centrs  
Ausekļa iela 6, Sigulda, LV 2150, Latvija  
Tālr. +371 67971335, info@sigulda.lv  
www.tourism.sigulda.lv

**i** Siguldas novada Tūrisma informācijas centrs "Gūtmaņala"  
Turaidas iela 2a, Sigulda, LV-2150, Latvija  
Tālr. +371 61303030, info.gutmanala@sigulda.lv  
www.tourism.sigulda.lv

**i** Līgatnes novada Tūrisma informācijas centrs  
Sprīngū iela 2, Līgatne, LV-4110, Latvija  
Tālr.+371 64153169, +371 29189707  
info@visitligatne.lv, www.visitligatne.lv

