



30,2 km



4

→ 30,2 km

⊥ 75 m

↗ 340 m

🕒 2-3 h

[www.tourism.sigulda.lv](http://www.tourism.sigulda.lv)

2

## SIGULDA – MURJĀNI – SIGULDA

Fischer Slēpošanas centrs – Ķeizarkrēsls un Ķeizarskats – Ziedleju klintis – “Ziedlejas” – Katlapu iezis – Atpūtas parks “Rāmkalni” – Lielais akmens – Kubeseles dabastaka – Kājnieku tilts pār Gauju – Fischer Slēpošanas centrs



1

### 1. FISCHER SLĒPOŠANAS CENTRS

Vasarā trase piemērota skrituļošana, rollerslēpošanai, nūjošanai un skriešanai – to nodrošina koka mulčas seguma josla gar asfaltēto daļu visā trases garumā. Pieejama inventāra noma, sauna, dušas. Puķu iela 4, Sigulda, tālr. +371 67970262, [www.siguldassports.lv](http://www.siguldassports.lv)

### 2. ĶEIZARKRĒSLS UN ĶEIZARSKATS

Skatu vietas augstākajā Beites kraujā. Savu nosaukumu iemantojušas pēc Krievijas cara Aleksandra II vizītes Siguldā.

### 3. GAUJA

Latvijas garākā upe, plūst pa plašu senieleju. Sākas Vidzemes augstienē, izmet plašu loku līdz pat Igaunijas robežai un ietek Rīgas līcī pie Carnikavas. Pie Siguldas Gaujas senieleja sasniedz savu maksimālo dziļumu – 85 m.



6



3

### 4. ZIEDLEJU KLINTIS

Sarkanas divpakāpju smilšakmens klintis Gaujas vecupes krastā. Lejas pakāpes augstums 4,5 m, augšējās pakāpes – 4 m; klintis sienas garums sasniedz 40 metrus. Augšējā pakāpē izveidojusies niša ar rievotiem griestiem. Netālu no kraujas izverdzirdis avotiņš.

### 5. PIRTS UN VELOSIPĒDU NOMA “ZIEDLEJAS”

Tālr. +371 26105993, [www.ziedlejas.lv](http://www.ziedlejas.lv)

### 6. KATLAPU IEZIS

Pēdējā nelielā smilšakmens klints Gaujas tecējumā. Smalkgraudaino, balto Gaujas svītas smilšakmeņu siena te ir tikai dažus desmitus metru gara. Vietējie iedzīvotāji šo vietu sauc par Balto krauju. No Katlapieža kraujas paveras lielisks skats uz Gauju, šī ir piemērota vieta piknikam.



7

### 7. ATPŪTAS PARKS “RĀMKALNI”


Tālr. +371 29100280, [www.ramkalni.lv](http://www.ramkalni.lv)

### 8. LIELAIS AKMENS

Saukts arī par Runtiņa avotakmeni, jo tam blakus izplūst spēcīgs avots. Senos nostātos dēvēts par Velnakmeni, uz tā esot tupējis velns un vērojais gaujmaliešus. Akmens augstums sasniedz 2,5 m, garums 5,3 m, platums 3,7 m. Aizsargājams ģeoloģisks objekts. Šī vieta ir sena postnieku apmetne, par ko liecina iespaidīgie betona enkurkluči Gaujas krastā.

### 9. KUBESELES DABAS TAKA

Tā aizved aptuveni vienas stundas garā ceļojumā cauri neskartai dabai kopā ar Runtiņpūtes čalošanu gar lībiešu valdnieka Kaupo kapu. Apskatāma Krimuldas baznīca, Kubeseles ala, Saulstariņu klintis un Gaujas Lielais akmens.


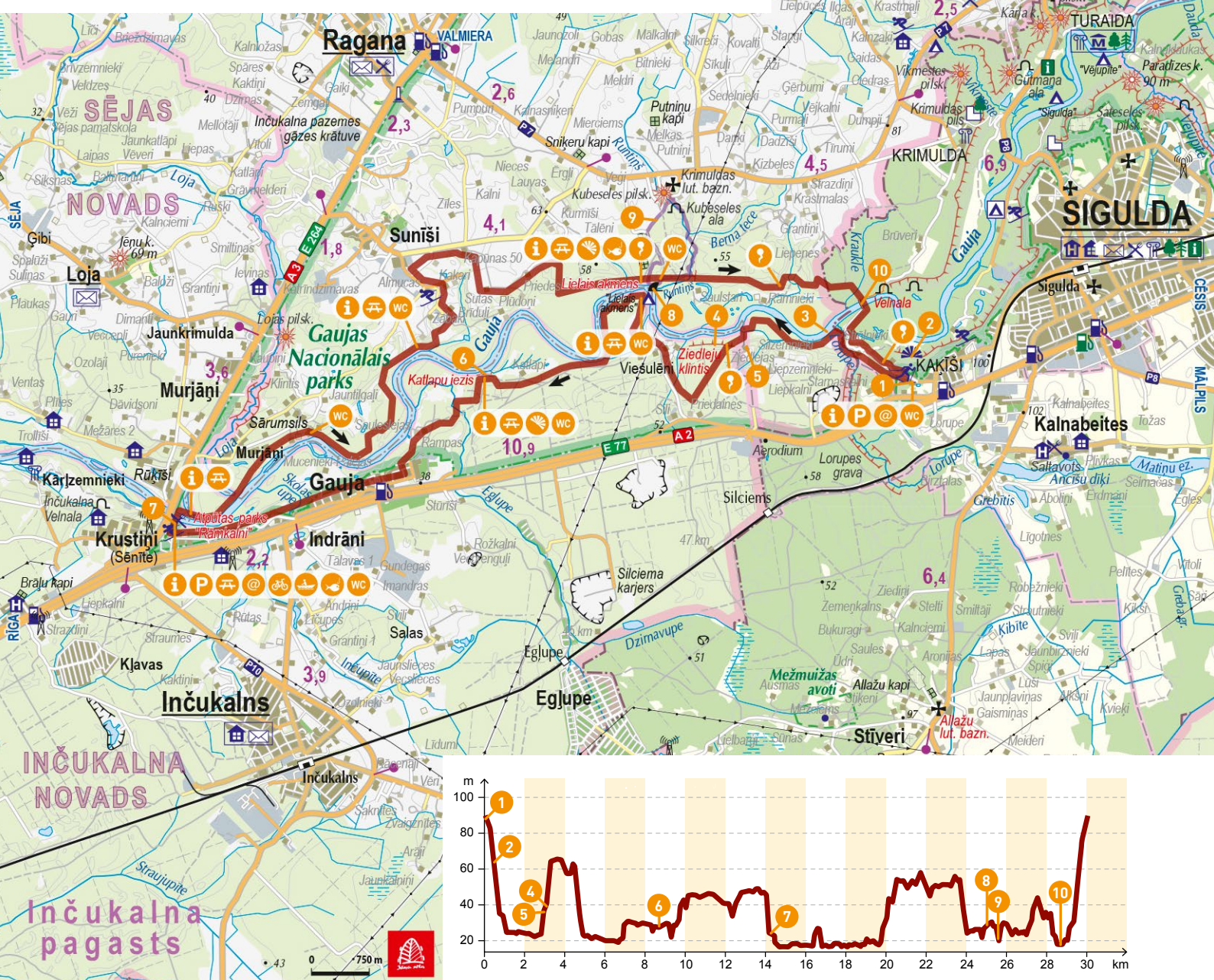


9



## Apzīmējumi

- |  |                    |  |                                 |  |   |
|--|--------------------|--|---------------------------------|--|---|
|  | informācija, karte |  | peldētava                       |  | maršruta garums                             |
|  | autostāvieta       |  | skatu vieta, dabas objekts      |  | kopējā augstumu summa                       |
|  | atpūtas vieta      |  | gaisa vagoniņš                  |  | augstumu starpība                           |
|  | internets          |  | laivu noma                      |  | nepieciešamais laiks                        |
|  | tualete            |  | makšķerēšanas vieta             |  | maršruta GPS versiju iespējams lejupielādēt |
|  | velo noma          |  | avots                           |  |   |
|  | telšu vietas       |  | ieteicamais braukšanas virziens |  |   |



**10. KĀJNIEKU TILTS PĀR GAUJU**  
 Celts 1979. gadā, lai nodrošinātu ērtu un drošu Velnales klintņu un alas aplūkošanu no Gaujas pretējā krasta. Velnales klintis un ala ir aizsargājams ģeoloģisks objekts – Gaujas senielejas pēdējā un varenākā smilšakmens klintņu siena.

**11. GAUJAS NACIONĀLAIS PARKS**  
 Pirmais nacionālais parks Latvijā, dibināts 1973. gadā, lai aizsargātu Gaujas senielejas un tās apkārtnes unikālās dabas vērtības. Raksturīga liela dabas daudzveidība. Teritorijas pērle ir Gauja un tās pietekas ar iespaidīgiem devona perioda smilšakmens atsegumiem to krastos. Gaujas NP ir iekļauts NATURA 2000 aizsargājamo teritoriju tīklā.

## MARŠRUTU PLĀNOŠANA UN TŪRISMA INFORMĀCIJA, APMEŠANĀS UN EKSKURSIJU REZERVĀCIJAS:

**i** Siguldas novada Tūrisma informācijas centrs  
 Ausekļa iela 6, Sigulda, LV 2150, Latvija  
 Tālr. +371 67971335  
 info@sigulda.lv  
 www.tourism.sigulda.lv

**i** Siguldas novada Tūrisma informācijas centrs "Gūtmanāla"  
 Turaidas iela 2a, Sigulda, LV-2150, Latvija  
 Tālr. +371 61303030  
 info.gutmanala@sigulda.lv  
 www.tourism.sigulda.lv

