




GAUJA. NO LĪGATNES LĪDZ "RĀMKALNIEM"



Skats uz Turaidas pili no Gaujas



Gauja pavasarī



Laivotāji Gaujā

Foto: Baltic Pictures un Siguldas TIC arhīvs

i Maršruts. Gauja ir Latvijas populārākā ūdenstūrisma upe. Skaistie un smilšakmens atsegumiem bagātie upes krasti, upes vieglā pieejamība, blīvais ūdenstūristu apmetņu tīkls, upes raksturs, kas piemērots visplašākajām braucēju interesēm un iespējām, senās ūdenstūrisma tradīcijas, kā arī teritorijas nacionālā parka statuss ir galvenās tūristu piesaistes. Minētajā posmā upe plūst cauri Gaujas senlejai, kas ir viena no iespaidīgākajām Baltijas reljefa formām, lai gan no laivas tās izmēri pilnībā nav apjaušami, jo ainaviskos skatus aizsedz krastu veģetācija un meži. Lielākā smilšakmens atsegumu koncentrācija ir pirmos septiņus kilometrus lejpus Līgatnes. Atsegumu ziņā "tukšākais" posms atrodas starp Braslas ieteku un Siguldu.

☀ Ieteicamais laiks. Ieteicamais – vasaras mēneši, bet ne mazāk aizraujošs brauciens būs arī skaistā rudens dienā vai pavasarī.

📱 Grūtības pakāpe. Vieglis.

➔ Garums. ~ 40 km. Pa posmiem:
1) Līgatnes pārceļtave – Sigulda 23 km;
2) Sigulda – "Rāmkalni" 17 km.

🕒 Ilgums. Divu dienu brauciens.
1. diena: Līgatnes pārceļtave – Sigulda,
2. diena: Sigulda – "Rāmkalni".

📏 Upes kritums. Neliels, visā posmā – 10 m, vidējais – 0,24 m/km.

📍 Sākuma punkts 57.25441, 25.04528
Ūdenstūristu apmetne pie Līgatnes pārceļtaves.

📍 Beigu punkts 57.12462, 24.65910
Atpūtas parks "Rāmkalni".
Pie "Rāmkalniem" Gaujas kreisajā krastā ir izveidota laivu piestātne, bet var arī beigt braucienu aiz Inčukalna-Valkas autoceļa tilta upes labajā krastā, kur ir smilšains krasts un ērti izvilkt laivas.

🚣 Laivas. Kanoje, kajaki, smailītes, piepūšamās laivas, plosti. Pēdējie divi – nesteidzīgam tempam.

📏 Attālums no Rīgas. Sākumpunkta attālums – 74 km. Beigu punkta attālums – 40 km.

🚗 Transports. Nepieciešams pavadošais transports, kas nogādā laivas un braucējus gan maršruta sākumpunktā, gan galapunktā. Prasti laivu nomas sniedz šo servisu.

⚠ Der zināt! Gaujā nav ieteicams peldēties un staigāt pa tās gultni – tas var būt bīstami! Ieteicama glābšanas veste. Gaujas Nacionālā parka teritorijā drīkst nakšņot tikai šim mērķim izveidotajās tūristu apmetnēs (sk. www.gnp.lv/udensturistiem/)! Esiet saudzīgi pret smilšakmens atsegumiem, kas ir aizsargājami dabas pieminekļi! Pa Gauju ir aizliegts pārvietoties ar motorizētiem transporta līdzekļiem. Katrs pats ir atbildīgs par drošību maršruta veikšanas laikā. Glābšanas dienesti: 112.

⚠ Iesakām! Nobraucienu pa Gauju var sākt arī augstāk – no Valmieras, Strenčiem, Virešiem un turpināt līdz Gaujas ietekai jūrā.

📱 Enter Gauja mobilā lietotne



GooglePlay



AppStore

SERVISS

i | Līgatnes novada Tūrisma informācijas centrs
Līgatne, Sprīņu iela 2, 64153169, 29189707, info@visitligatne.lv, www.visitligatne.lv

i | Siguldas novada Tūrisma informācijas centrs
Sigulda, Ausekļa iela 6, 67971335, info@sigulda.lv, www.tourism.sigulda.lv

🚶 | Atpūtas parks "Rāmkalni"
Inčukalna nov., Inčukalna pag., "Vītiņkalni", 29100280, info@ramkalni.lv, www.ramkalni.lv

🍷 | Restorāns "Subway"
Inčukalna nov., Inčukalna pag., Rīgas-Veclaicenes šosejas 37. km, 28611054, siapluss1@gmail.com,

APSKATES OBJEKTI

1 | Līgatnes pārceltuve
57.25441, 25.04528

2 | Jumpravu iezis
57.24986, 25.02872
Smilšakmens atsegums Gaujas kreisajā krastā. Pie Gaujas piekļaujas tikai neliela atseguma daļa. Pārējā kā stāva un klinšaina krasta nogāze iestiepjas mežā, kur tās piekājī apskalo strauta ūdeņi.

3 | Katrīnas iezis (Nāru klintis) 57.253958, 25.01603
Ap 200 m garš un līdz 15 m augsts ainavisks (pamazām aizaug ar veģetāciju) atsegums Gaujas labā krasta asā līkumā. Tā lejasdaļā upes straume ir izgrauzusi 4,5 m platu un 4 m dziļu nišu.

4 | Gūdu klintis (arī Gaviļu, Tālskatu klintis)
57.249901, 25.002935
Ap puskilometru gara, izteikta, ar atsegumiem bagāta un mežaina Gaujas labā pamatkrasta nogāze (augstums 13–20 m), kuras ap 13 m augstā daļa iestiepjas upē. Upes straume tajā izskalojusi lielu nišu.

5 | Launagiezis (arī Ērmaņu iezis) 57.25061, 24.97085
Ap 600 m gara un stāva ar mežu apaugusi Gaujas labā pamatkrasta nogāze (pret Gauju vērstas ap 250 m garš kraujas posms).

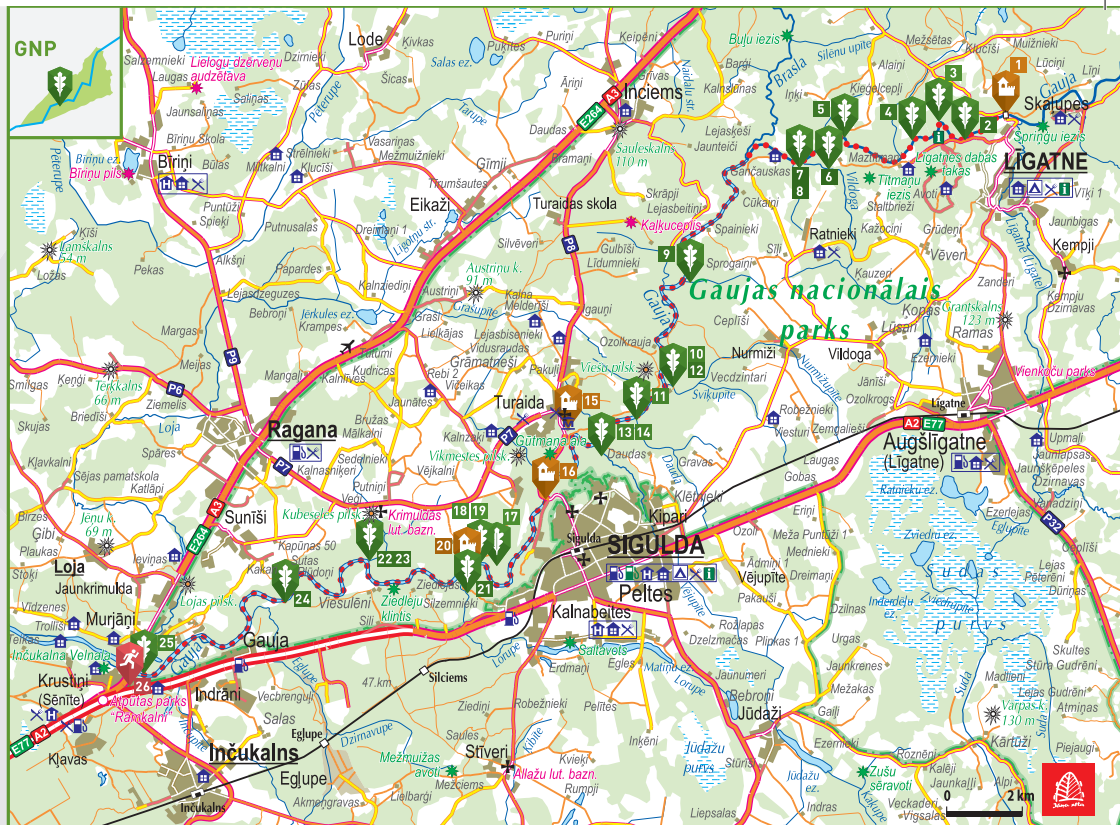
6 | Vildoga (arī Jāņupīte)
57.24446, 24.95455
Gaujas kreisā krasta pieteka ar dziļu gravu un sānu gravu sistēmu, kā arī ievērojamu kritumu ap 10 m/km.

7 | Elpju iezis
57.24421, 24.95311
Atrodas aiz Vildogas ietekas Gaujā. Ap 9 m augsto un sarkanīgo smilšakmens atsegumu apskalo Gaujas ūdeņi, tādēļ tas kalpo kā sava veida orientieris ūdenstūristiem tālākajā ceļā un apskates objektu meklējumos.

8 | Dagnes (Gančausku, Sūruma) ala
57.24406, 24.95074
Tildurgas strauts pirms ietekas Gaujā izveidojies zemu smilšakmens "kanjonu".

9 | Rāmieku strauts
57.21678, 24.90246,
Neliela Gaujas kreisā krasta pieteka. Nurmižu gravu rezervāta galējā ziemeļu robeža, cilvēku atrašanās tajā ir liegta.

10 | Svikupīte
57.19217, 24.89408
Gaujas kreisā krasta pieteka, tās lejteces kreisajā krastā 600–800 m garā nogāzes posmā redzami Svīkupītes krasta atsegumi.



11 | Dauda 57.18438, 24.88024

Gaujas kreisā krasta pieteka ar kanjonveidīgu, līdz 40 m dziļu gravu, kas bagāta ar smilšakmens atsegumiem. Daudas grava atrodas Nurmižu gravu rezervātā.

12 | Sautas kalns
Iespaidīgs Gaujas senlejas kreisā pamatkrasta paliksnis, ko ieskauj Svīkupītes un Nurmižupītes dziļās gravas. Sautas kalna nogāzes ir bagātas ar dažādiem ģeoloģiskiem objektiem – smilšakmens atsegumiem, alām, un avotiem. Atrodas Nurmižu gravu rezervātā.

13 | Paradīzes (Gleznotājkalns) kalns
57.17513, 24.86578
Viena no Siguldas ainaviskākajām vietām, kur Gaujas senlejas kreisā pamatkrasta nogāzi pāršķēļ varenā Vējupītes grava.

14 | Vējupīte un Vējupītes grava
57.17115, 24.87634
Gaujas kreisā krasta pieteka, ap 3 km garā posmā lejpus Rīgas–Valkas dzelzceļa tā tek pa dziļu gravu, kur upes relatīvais kritums ir 15–16 m/km. Vējupītes gravas krastos atrodas vairāki populāri Siguldas tūrisma objekti – Kraukļa aiza, Kraukļa ala, Satezeles pilskalns, un Pētera ala.

15 | Turaidas pils

16 | Tilts pār Gauju 57.16562, 24.84098

17 | Piķenes krauja 57.16081, 24.82708
Piķenes krauju klāj **nogāžu meži** (redzami iespaidīgi ozoli), kas ir aizsargājami biotopi. Piķenes krauja no laivas redzama tikai fragmentāri.

18 | Velnalas klintis 57.15047, 24.81179
Gaujas senlejas pēdējā varenākā klinšu sienā – ap 15 m augsta, kas izveidojusies upes labā krasta līkumā. Klinšu vidusdaļā ir redzama Krimuldas Velnalas tumšā mute. Virs Velnalas klints apskatāmas vecas un bioloģiski nozīmīgas **priedes** ar t.s. krokodilādas mizu. Velnalas klinšu augšdaļā izveidotas jaunas koka laipas.

19 | Krimuldas Velnala 57.15042, 24.81129
22,5 m dziļā (leju kopgarums 35 m) ala veidojusies dzeltenajos Gaujas svītas smilšakmeņos 8 m augstumā virs Gaujas ūdens līmeņa. Tās vecumu vērtē ap 10 000 gadu un to veidojis avots, kas izsīcis, pēc kā ala daļēji aizbrukusi.

20 | Kājnieku tilts pār Gauju
57.14917, 24.80707

21 | Lorupes grava 57.13515, 24.80409
11 km garš Lorupes kritums pirms ietekas Gaujā sasniedz 12 m/km. Tās ūdens ir auksts, jo upi baro daudzi avoti.


22 | Runtiņupīte 57.15122, 24.76286
Gaujas labā krasta pieteka, kas izveidojusi dziļu gravu ar smilšakmens atsegumiem. Gar tās krastiem ved 4,5 km garā **Kubeseles dabas taka**.

23 | Lielais (Runtiņa) akmens
57.15171, 24.76334
Atrodas pie Runtiņupītes ietekas Gaujā. Tā lielākais augstums ir 2,5 m, garums – 5,3 m, platums – 3,7 m. Akmens tilpumu vērtē 25 m³ apjomā. Pie akmens no neliela smilšakmens atseguma izplūst spēcīgs **avots**.

24 | Katlapu iezis 57.14496, 24.77818
Neliels smilšakmens atsegums Gaujas kreisajā krastā.

25 | Loja, arī Loģe, Klinšupīte
57.12509, 24.66275
Lojas lejtece, kur tās ieleja savienojas ar Gaujas senleju, vērojami skaisti smilšakmens atsegumi abos upes kastos.

26 | Atpūtas parks "Rāmkalni"
57.12462, 24.65910



Ūdenstūristu apmetnes vieta