



EN  
TER  
GAU  
JŲ

# MIEGAPELĖS NUOTYKIAI GAUJOS NACIONALINIAME PARKE

KELIONIŲ VADOVAS  
ŠEIMOMS IR VAIKAMS







– **Miegapele, miegaapele!** – įkyrus zvimbimas sklinda tiesiai į ausį. Miegapelė pasikaso uodegą. Uodega jau visiškai nubudusi. Išsipūtusi tarsi pelėda uodega pakutena Miegapelei nosį.

– Ak, žiaurusis pasauli! Kodėl turiu keltis taip anksti?“  
– niurzga Miegapelė, mieguistomis akimis šnairuodama į blėstantį saulėlydį. – Kieno šis cypiantis balselis?

Tai laumžirgis tupi ant drevės krašto ir plasnoja sparneliais.

– Labas rytas!

– Labas vakaras! – sukikena laumžirgis ir dingsta vėjyje.

Miegapelė imasi rytinės (vakarinės) mankštos. Miegapelė – mielas putlus gyvūnėlis – neretai painiojama su žiurke. Kad atsiskirtų nuo šių graužikų, ji lavina visoms miegapelėms būdingą talentą. Miegapelei puikiai sekasi šokinėti. Ak, kokia ji puiki šoklė! Tik strykt – nuo lazdyno ant eglės, oi, vos neprašoko savo mieliųjų namelių medžio drevėje. Praėjusiais metais per šeimos susitikimą jaunesnieji pusbroliai įtraukė Miegapelę į varžybas. Nieko ypatingo, dalyvavo tik šeimos nariai. Nepaisant to, Miegapelė nušoko neįtikėtinus 10 metrų! Prizas buvo visas maišas lazdyno riešutų! Gardumėlis! Pasinėjusi į malonų prisiminimą, Miegapelė apsilaižo nenustojančius augti priekinius dantis ir pagalvoja apie užkandį – kartoką gluosnio šakelę ar ką nors panašaus. „Turiu keliauti!“ – nusprendžia ji. Kaip visada, iš pradžių ji susiskaičiuoja pirštus ant priekinių ir galinių kojų: „Dešimt ir aštuoni. Kaip tik tiek, kiek reikia leidžiantis į naktį. Bet kur turėčiau keliauti? Smagiau būtų dviese, bet nieko nepadarysi. Kaip sako teta Bebrienė, „dar visas gyvenimas prieš akis“.



Reikėtų aplankyti seną draugą Bebrą iš Velnio olos, pažiūrėti, kaip antros eilės pusbroliui sekasi statybos. Jis nuolat užsiėmęs su koku nors iš savo nesibaigiančių projektų. O galbūt gausiu ir kokią gardžią gluosnio šakelę.“

Taigi Miegapelė nušokuoja stirnų taku. Nuo jos drevės iki Hincenbergo, dabar vadinamo Inčukalnu, teks šokuoti porą valandų. O, štai ir pažįstamas Gaujos slėnio vingis, kur stirnų takas susiduria su dvikojų taku. Miegapelė suklumpa ir parpuola į baltą Velnio olos smėlį, tuomet atsistoja ir pauosto orą. Kvepia upe. Miegapelė žino, kad netoli nuo olos yra šaltinis, kurį mėgsta lankyti žmonės. Tačiau jie čia negyvena, o tiesiog žiūrinėja piešinius oloje, iš kurių kai kuriems jau net du šimtai vasarų.

Be to, čia yra milžiniška krūva pagalių.





– Aha, labas. Užėik, – sako malonus, nors šiek tiek gergždžiantis balsas. – Turbūt nori šių gluosnio šakelių, ar ne? Pirmyn, vaišinkis, turbūt jau dantys niežti, taip pat kaip ir mums.



## Laisvalaikio parkas „Rāmkalni“

Puiki vieta šeimoms: rogučių trasa, dviračių bei valčių nuoma ir kiti jaudinantys nuotykių. Pasimėgauti gardžiu maistu ir įsigyti vietinės produkcijos galite tiesiog vietoje.  
**„Vitiņkalni“, tel. +371 29100280, www.ramkalni.lv**  
**GPS 57.1248, 24.6585**



## Krimuldos plaukimo baseinas

Mokykitės plaukti arba treniruokitės 25 metų ilgio baseine, gaudykite vandens burbulus su vaikais mažame baseinėlyje ir džiauokitės vandens kriokliu. Atsipalaiduokite saunoje, garinėje pirtyje!

**Skolas g. 11, Ragana**  
**Tel. +371 26161322,**  
**GPS: 57.1828, 24.6968**



## Golfo klubas „Reinis“

Išmokite žaisti golfą arba leiskitės jaudinančią kelionę pėsčiomis ar dviračių po Gaujos nacionalinio parko miškus. Atsipūskite kavinėje „Reiņa“, pernaktokite jaukiame atostogų namelyje!

**„Kalnzaki“,**  
**Tel. +371 29272255,**  
**www.reinatrase.lv**  
**GPS: 57.1802, 24.8179**



## Lēdurgos dendrologinis parkas

Leiskitės į pažintinį nuotykį po Lēdurgos dendrologinį parką, kuriame galėsite pasigėrėti pasakų miško magija, pamatyti vabzdžių viešbutį, legendomis apipintą didįjį Mudurgos akmenį, miško vlgvamus, medžio skulptūras ir Zodiako ratą. Patys pasigaminkite papuošalų, runų ir lankų. Pajuskite gamtą!

**„Dendroparks“, Lēdurga,**  
**Tel. +371 25549747**  
**www.ledurgasdendroparks.lv**  
**GPS 57.3142, 24.7596**



## Kubeselės pažintinis gamtos ir istorijos takas

Pajuskite Latvijos laukinės gamtos galią – srauniosios Runtinupytės upės, Didžiojo akmens, paslaptinių olių, kalvų ir slėnių.

Pasigėrėkite vinguriuojančia Gaujos upe ir surenkite čia iškylą.  
**GPS 57.1636, 24.7684**



## Inčukalno Velnio ola

Istorinė vieta, kurioje vyko senovės ritualai, susiformavusi poledyniniu laikotarpiu, maždaug prieš 5 000 metų. Olos gelmėse girdėti požeminių vandenų šniokštimas.  
**GPS 57.1266, 24.6438**



Bebras parodo savo naujausią kūrinį – šiaudinį plaustą. Mažieji bebriukai jau pasilinksmino, plaukdami juo pasroviui, visą kelią iki Gaujos upės. Miegapelės akys sužiba:

– Gal galiu jį pasiskolinti?

Miegapelė patenkinta plukdo plaustą, kol staiga sūkurys padaro jį nevaldomą. Ji supranta, kad įkliuvo į pavojingus Gaujos vandenį. Jei ne galinės letenėlės, jai niekaip nebūtų pavykę išsikapstyti iš šio pražūtingo verpeto. Netekusi kvapo Miegapelė užmiega virš upės suspindus pirmiesiems saulės spinduliams.

– Ar tu vandens žiurkė? – klausia mažas gyvūnelis mažomis apvaliomis ausytėmis ir žvilgančiu kailiuku, bandydamas užkabinti Miegapelės plaustą ir ištraukti jį į krantą.

– Aš? Žiurkė? – prapliumpa vis dar mieguista ir suirzusi Miegapelė, prieš pastebėdama kablį Ūdros letenose. Kokia tai puiki lazda – geltona, su žaliais ir raudonais dryželiais.

– Daili, ar ne? Tai mano vaikščiojimo lazdelė. Pravartus dalykėlis. Čia, Siguldoje, visi tokias naudoja jau porą šimtmečių.

Miegapelė pasiekė Siguldą, ji jau netoli Kaizerio krėslo.

Pademonstravusi savo lazdelę, Ūdra palydi Miegapelę prie keltuvo, gabenančio į Krimuldą. Oho! Miegapelė persikelia per Gaują 42 m aukštyje.





## NUSPALVINK IR PAPILDYK TILTO PIEŠINĪ!



### Vandens parkas

Apsilankykite Siguldos Sporto centre ir pasimokykite plaukti, pasilinksminkite vandens žaidimų zonose, atsipalaiduokite trijose skirtingose pirtyse, SPA vonioje ir vandens srovių baseine.

**Ata Kronvalda iela 7A, Sigulda,**  
**Tel. +371 25448860,**  
**www.siguldassports.lv**  
**GPS 57.159336, 24.859516**

### „Fischer“ slidinėjimo centras

Vasarą galite išbandyti riedučius arba riedslides, bet žiemą atsidurkite pirmųjų slidinėjimo entuziastų gretose ir Latvijoje nusileiskite nuo dirbtinės ledo trasos, kuri tokia vienintelė Rytų Europoje.

**Puku iela 4, Sigulda,**  
**Tel. +371 67970262,**  
**www.siguldassports.lv**  
**GPS 57.140182, 24.816723**

### Makarso turizmo biuras

Plaukiojimas valtėmis Gaujos upe. Pasigėrėkite smiltainio uotomis Gaujos nacionaliniame parke.

**Peldu iela 2, Sigulda,**  
**Tel. +371 29244948, www.makars.lv,**  
**GPS 57.1577, 24.8371**

### Siguldos futbolgolfo parkas

Praleiskite dieną gryname ore ir pasivaikščiokite lauke pavarskite jaudinančiu nuotykiu! Tikslas – įveikti įvairias kliūtis ir įspirti kamuolį į duobutę.

**Tel. +371 26022919,**  
**www.siguldafutbolgolfaparks.lv**  
**GPS 57.1927, 24.8720**

### Nuotykių parkas „Mežakakis“

Pasivaikščiokite medžiuose kliūčių ruožu, pagamintu iš virvių, tinklo, tiltų, sūpuoklių ir kopečių, nusileiskite lynu. Pašokinėkite ant batuto su gumomis. Žiemą vyksta slidinėjimo mokykla, veikia slidinėjimo trasos.

**Senču iela 1, Sigulda,**  
**Tel. +371 67976886,**  
**www.kakiskalns.lv**  
**GPS 57.1431, 24.8291**

### Nuotykių parkas „Tarzanas“

Pasilinksminkite kliūčių parke, pasivažinėkite rogučių trasoje, kuria nusileisite vienu iš stačiausių Latvijos šlaitų, batutų parke pašokinėkite ant batutų, išdrįskite išbandyti džinglių šuolį ir pasikėlę keltuvu pasigrožėkite nuostabiu Gaujos slėnio vaizdu.

**Peldu iela 1, Sigulda,**  
**Tel. +371 27001187,**  
**www.tarzans.lv**  
**GPS 57.159627, 24.838678**

### Siguldos pilies kvartalas

Igykite naujų įgūdžių amatininkų dirbtuvėse – pasimokykite gaminti popierių, austi, lipdyti, gaminti vaikščiavimo lazdeles, apdirbti odą, gaminti papuošalus ir kt. Taip pat galite pasigardžiuoti nuostabiais skanumynais kavinėje „Siguldas saldėjums“. Priimamos tik iš anksto dėl apsilankymo susitarusios grupės.

**Pils iela 16, Sigulda,**  
**Tel. +37167971335,**  
**www.tourism.sigulda.lv**  
**GPS 57.1656, 24.8506**

### Miniatiūrinė stebuklų šalis

Dirbkite didelius darbus pasaulyje, kuriame visi dalykai yra 87 kartus mažesni nei iš tiesų. Susimodeliuokite savo pasaulėlį su medžiais ir keliais.

**Puku iela 2, Sigulda,**  
**Tel. +371 28308377,**  
**www.mazabrinumzeme.lv**  
**GPS 57.140536 24.818317**

### Pasivažinėkite Siguldoje elektriniu automobiliu

Leiskitės į ekskursiją po Siguldą aplinkos neteršiančia transporto priemone ir atraskite miesto įdomybes, naudodamiesi elektriniame automobilyje integruotu interaktyviu gidu.

**Tel. +371 26022919,**  
**www.impresso.lv**



Miegapelė aptinka saują gilių, kurias prie Krimuldos Baltųjų rūmų paliko kėkštas. Gerai užkrimtusios Miegapelės kojos vėl nerimsta, jai norisi naujų nuotykių. Dabar niekas jai nesutrukdyt tyrinėti pasaulį. Taurėtājkalns – Rago pūtiko kalnas, Mazā ala – Mažoji ola, Gūtmaņala – Gutmanio ola. O tada – prie uolų vedančios rodyklės: Elpju, Tītmaņu. Stop! Launags – Pavakarių – uola! Sakoma, kad šiame rausvame smėlyje randama priešistorinių žuvų, bet nors Miegapelės pilvelis ir gurgia, mama visada mokė tokio pasenusio maisto neėsti.

Miegapelė seka pagal kvapą. Nosis kažką užuodė, todėl Miegapelė paspartina žingsnį. Vedama vis stiprėjančio kvapo netikėtai Miegapelė atsitrenkia į smiltainio sieną. „Fe! Vėl smėlis! Nors ne, kvapas saldus kaip liepą.“ Olos sienas saugo kaip kareivėliai ant lentynų išrikiuoti uogienės stiklainiai. O taip, Miegapelė žino, kad Lygatnėje yra daugiau nei 300 olių. „Ir visose laikoma uogienė? Tuomet gal neblogai būtų vieną stiklainiuką patyrinėti iš arčiau.“

Pasisotinęs gyvūnėlis susirango dailioje dėžutėje, išklotoje eglės pjuvenomis.



**PADĖK  
MIEGAPELEI  
PASIEKTI  
UOGIENĖS  
STIKLAINIUS!**







### 🌿 Lygatnēs olas ir takai

Apziūrēkite olas – rūsus, kur vietiniai gyventojai laikydamo savo atsargas. Sužinokite, kaip prieš du šimtus metų gyveno Lygatnēs popieriaus fabriko darbininkai.  
**Sprīņu iela 2, Līgatne,**  
 Tel. +371 64153169, 29189707,  
[www.visitligatne.lv](http://www.visitligatne.lv)  
 GPS 57.2334, 25.0397

### 🌿 Lygatnēs pažintiniai takai

Jei pavyks nesujudēti ir neišleisti nē garselio, galbūt pamatysite išdykaujancias meškas, išvysite lūšj ir briedj, galēsite stebēti, kaip žaidžia žavingi lapiukai, ir pažvelgti j akis išmintingajai pelēdai.  
**Līgatnes dabas takas, Līgatnes pag.,**  
 Tel. +371 64153313, 28328800,  
[www.ligatnesdabastakas.lv](http://www.ligatnesdabastakas.lv)  
 GPS 57.2486, 25.0150



### ❄️ Parkas „Vienkoči“

Sužinokite, kaip atrodo luotas, linksmai praleiskite laikā „Vienkoči“ žaidimų aikštelėje, susitikite su nykštukais, didžiųjų apuokų jaunikliais ir kitais parko gyvūnais.  
**„Vienkoči“, Līgatnes pag.,**  
 Tel. +371 29329065, [www.vienkoci.lv](http://www.vienkoci.lv)  
 GPS 57.1915, 25.0547

### ❄️ Lygatnēs amatininkų namai

Čia patys galite pasigaminti popieriaus lapų ir raktų pakabutj, pasimokyti velti, verpti vilnā ir austi. Norēdami apsilankyti, laikā rezervuokite iš anksto!  
**Pilsoņu iela 4, Līgatne,**  
 Tel. +371 26140994  
[www.visitligatne.lv/amatu-maja](http://www.visitligatne.lv/amatu-maja)  
 GPS 57.2344, 25.0453

### 🏠 Tinklų parkas

Supkitēs medžių viršūnēse ir užsiimkite įvairia vaikams ir suaugusiesiems skirta veikla. Unikalus tinklų labirintas sukurtas taip, kad būtų saugus ir smagus.  
**Gaujas iela 4, Līgatne,**  
 Tel. +371 25779944,  
[www.tikluparki.lv](http://www.tikluparki.lv),  
[info@tikluparki.lv](mailto:info@tikluparki.lv),  
[facebook.com/tikluparksLigatne/](https://facebook.com/tikluparksLigatne/)  
 GPS 57.2359, 25.0380







### Šunų kinkiniai

Leiskitės į smagią kelionę haskių traukiamomis rogėmis po Gaujos nacionalinio parko kalvas ir miškus.  
**Papardes 2, Drabeši, Amatas nov.**  
Tel.: +371 25951531  
[www.dodkepu.lv](http://www.dodkepu.lv)  
GPS 57.2419, 25.2833



### Parkas „Vienkoči“

Apsiaukite sniegbačius ir pasivaikščiokite snieguotais takeliais. Sniegu pasidengusios parko skulptūros atrodo tarsi būtų iš žiemos pasakos.  
**„Vienkoči“, Līgatnes pag.**  
Tel. +371 29329065  
[www.vienkoci.lv](http://www.vienkoci.lv)  
GPS 57.1915, 25.0547



### Cecīļi pažintiniai takai

Šaltuoju metų laiku tinkamai apsirenkite ir apsiaukite, o tada leiskitės į kelionę šiais pažintiniais takais – ypač šeštadieniais, kai takai apšviesti ir tamsų rudens ar žiemos vakarą švyti visu gražumu.  
**Kumadas iela 2, Ieriķi, Drabešu pag., Amatas nov.**  
Tel.: +371 29477700,  
+371 26457649,  
[www.cecilutaka.lv](http://www.cecilutaka.lv)  
GPS 57.2091, 25.1705



## Miegapelės sapnas žiemos naktį

„Ak, visų mažų gyvūnėlių miego dieve, leisk man dar šiek tiek pamiegoti“, – miegapelė pasiraito ir toliau sapnuoja nuostabius žiemos džiaugsmus.





Visas Gaujos nacionalinis parkas pasidengęs puriu sniegu, primenančiu Bebro krikštamotės šiltą megztą šaliką. „O, jau mačiau šį ežerą!“ – per užšalusį Araišių ežerą haskių traukiamose rogėse pasislėpusi Miegapelė prisimena vasaros nuotykius senovinėje medinėje pilyje.

Iš tiesų, reikia padėkoti šiems energingiems šunims, pažadėjusiems mažąjį gyvūnėlį nugabenti į Cecīli pažintinį taką, mažomis lemputėmis apšviečiamą šeštadieniais, kad naktį prastai matantys dvikojai sutvėrimai galėtų ką nors įžiūrėti nuo Dzilnos uolos ir Ainavu (liet. kraštovaizdžio) skardžio.

**Valmieros vandens parkas**  
Pasimokykite plaukti skirtinguose baseinuose, pasilinksinkite vaiku vandens parke ir pasikaitinkite pirtyse.

**Rīgas iela 91, Valmiera**  
Tel. +371 27040012  
[www.valmieraspeldbaseins.lv](http://www.valmieraspeldbaseins.lv)  
GPS 57.5282, 25.3880

**Pasivažinėjimas rogėmis aplink Birinių pilį**

Pasigrožėkite nuo medžių krantinčiu sniegu, arklio traukiamomis rogėmis čiuoždami per Birinių pilies parką. O jei bus labai šalta, galėsite pasisukti karuselėje ant užšalusio ežero.

**Birīni, Limbažu nov.**  
Tel. +371 29244927  
[www.birinupils.lv](http://www.birinupils.lv)  
GPS 57.2438, 24.6595



**Pasivažinėjimas rogėmis Valmiermuižoje**

Pakelaukite rogėmis po Valmiermuižos apylinkes ir nepamirškite paragauti Valmiermuižoje gaminamų gėrimų. Apsilankykite Valmiermuižos arklidėse.

**Dzirnavu iela 15, Valmiermuiža**  
Tel. +371 26562703  
[www.valmiermuiza.lv](http://www.valmiermuiza.lv)  
GPS 57.5586, 25.4160

**Tinklų parkas**

Pasisupkite tinklų labirintuose žiemą ir nuo medžių nupurtykite sniegą.

**Gaujas iela 4, Līgatne**  
Tel. +371 25779944  
[www.tikluparks.lv](http://www.tikluparks.lv)  
57.2359, 25.0380

**Siguldos miesto čiuožykla**

Kartu su kitais mažaisiais čiuožėjais sukite ratus miesto čiuožykloje, apšviestoje lemputėmis ir pripildytoje muzikos garsų.

**Ata Kronvalda iela 7A, Sigulda**  
Tel. +371 25448860  
[www.siguldassports.lv](http://www.siguldassports.lv)  
GPS 57.1594, 24.8595



Visgi, jei žiema sumanytų užsibūti, jai tektų pasirinkti trobelę, panašią į snieguoto Vienkoči parko korį, apsuptą keistų gyvūnų, kurie labai dideli ir žiemą nemiega, pėdsakų. Miegapelė pataiko į pėdsakus – sniegbačiai! Tokie praverstų mažiems gyvūnėliams, prabudusiems giliose pusnyse. Nors slidės, be abejo, greitesnės. Taip pat rogutės, pačiūžos ir arklio traukiamos rogės! Tai tikras žiemos rojus! Tereikia jėgų ir ištvermės, o mažoji miegapelė žino, kad poilsio parke „Ramkalni“ žiemą tikrai bus smagių progų išbandyti jėgas.

Vis dar mieganti Miegapelė apsilaižo iš laimės.







## Slidinējimo centrs „Reiņa trase”

Jei niekada nesludinējote, pirmā syķi nusileiskite no vaikišķos trasos „Herkules”. Trasoje išķdestytos minkštos figūros trasā daro jdomesņę ir nekalia pavojaus j jas atsitrenkus.

„Kalnzaki”, Krimuldas nov.  
Tel. +371 29272255  
[www.reinatrase.lv](http://www.reinatrase.lv)  
GPS 57.1797, 24.8147

## Laisvalaikio parkas „Rāmkalni”

Pasirinkite nuožulņņ šlaitā, tinkamā vaikams ir naujokams, taip pat pasimēgaukite skaniais „Rāmkalni” gardēsiais.

„Vītiņkalni”, Inčukalna nov.  
Tel. +371 29100280  
[www.ramkalni.lv](http://www.ramkalni.lv)  
GPS 57.1248, 24.6585

## Slidinējimo parkas „Ozolkalns”

Išmokite slidinēti, padedami draugišķų instruktorijų iš vaikų slidinėjimo mokyklos.

Piešķkite arba žaiskite kavinēs žaidimų kambaryje.

„Saulkrasti”, Drabešu pag.  
Tel. +371 26400200  
[www.ozolkalns.lv](http://www.ozolkalns.lv)  
GPS 57.2943, 25.2220

## Aktyvaus laisvalaikio centras „Žagarkalns”

Džiaukitēs žiema, leisdamiesi nuo kalno sniego padanga, ir mokykitēs slidinēti visa šeima drauge.

„Žagarkalns”, Drabešu pag. ir Cēsīs  
Tel. +371 26266266  
[www.zagarkalns.lv](http://www.zagarkalns.lv)  
GPS 57.2981, 25.2092

## Siguldos miesto slidinėjimo trasa „Fischer” slidinėjimo centras

Mēgaukitēs žiema Siguldoje – žiemos sporto sostinēje. Mokykitēs slidinēti Siguldos slidinėjimo mokykloje arba leiskitēs nuo šlaitų „Fischer” slidinėjimo centre.

Puķų iela 4, Sigulda  
Tel.: +371 29118847, +371 25733008  
[www.siguldassports.lv](http://www.siguldassports.lv)  
GPS 57.1396, 24.8156

## Poilsio ir sporto kompleksas „Kaķītis”

Leiskitēs nuo kalno rogutėmis ir mokykitēs slidinēti vaikų slidinėjimo mokykloje.

Senču iela 1, Sigulda  
Tel. +371 67976886  
El. p. [www.kakiskalns.lv](http://www.kakiskalns.lv)  
GPS 57.1431, 24.8291

## Slidinėjimo ir biatlono centras „Cēsīs”

Pajuskite žiemos magijā, čiuoždami slidėmis per vaizdingas įvairaus ilgio ir sudėtingumo miško trasas. Nuomojame žiemos sporto įrangā vaikams ir suaugusiesiems.

„Lejas luksti”, Vaives pag., Cēsīs nov.  
Tel. +371 26433500  
[www.occesis.lv](http://www.occesis.lv)  
GPS 57.3039, 25.3782



**Pramoņu kompleksas  
„Rakši”**

Pamaitinātie kupranugariņi ir pajodināti ant jū, pavadziokite lamā ir pašokinātie ant pagālvēs formas batuto.

**Drabešu pag., Tel. +371 20009097,  
www.kamieli.lv  
GPS 57.2756, 25.1979**

**Zvartēs uola**

Laiptais užkopkite j uolas viršū ir pasižvalgykite po apylīnkes.

**Drabešu pag., Tel. +371 25669935,  
www.amata.lv  
GPS 57.2459, 25.1447**

**Slidinājimo ir pramoņu  
parkas „Ozolkalns”**

Pasiplaukiokite išsinuomota valtīmi, pernākvokite vienāme iš stovyklavīmo nameliū. Žīemā pasīmēgāukite greītu nusileīdimu nuo kalno slidēmīs.

**„Saulkrasti”, Drabešu pag.,  
Tel. +371 26400200, www.ozolkalns.lv  
GPS 57.2943, 25.2200**

**Aktyvaus laisvalaikio  
centras „Žagarkalns”**

Vasarā išsinuomokite valtj ir pasiplaukiokite Gaujōs upē. Žīemā galīte pramogauti nuo šlaitū čīuoždami snīeglentēmīs.

**„Žagarkalns”, Drabešu pag. ir Cēsīs,  
Tel. +371 26266266,  
www.zagarkalns.lv  
GPS 57.2981, 25.2268**

**Ierīkiū malūno trasa**

Ieškokīte vandens dvasīj po tiltāis per Melderupytē. Apsīlānkykite senojo malūno vietōje, apžiūrēkite vandens ratā, krioklīj ir gēlynus. Pasīgērēkite naktj mirgāncīais švīesos spīndulīais.

**Ierīki, Vidžemēs greītkelīo 72 km,  
Tel. +371 28396804,  
www.ierikudzirnavas.lv  
GPS 57.2082, 25.1678**

**Dodkepu.lv haskīai**

Praleīskīte atostogās su mūsū enerģīngāisīais haskīais!  
**Papardes 2, Drabeši, Amatas nov.,  
Tel. +371 25951531  
www.dodkepu.lv,  
GPS: 57.2419, 25.2833**

**Cecīli pažīntīnīai takāi**

Pasīgērēkite gamtōs jvairove, aplānkykite Cecīli uolā/olā, Kumadōs upē ir Dančupytēs upēs tarpeklī.

**Kumadas ielā 2, Ierīki,  
Drabešu pag., Amatas nov.,  
Tel. +371 29477700, 26457649,  
www.cecilutaka.lv  
GPS 57.2091, 25.1705**

**Araišū vējō malūnās**

Patyrīnēkite senovīnīj keturīj aukštū vējō malūno mechanīzma. Pasīdarbuokīte su gīrnomīs ir sužīnokīte, kāp iš jāvū pagāmināma duona.

**Āraiši, Drabešu pag.,  
Tel. +371 29238208, www.amata.lv  
GPS 57.2481, 25.2685**

**Araišū archeologījos  
muzījeaus parkās**

Pažvelkīte j kasdienj latgāliū gyvenīmā IX ir X amžījue. Pajuskīte, kā reīškīa gyventī salōje.

**Āraiši, Drabešu pag.,  
Tel. +371 25669935,  
www.araisi.com, www.amata.lv  
GPS 57.2498, 25.2786**

**Ūkīs „Lejas Suces”**

Pašnekīnkykite jvairīs namīnīus gyvūnus ir paukščiūs.

**„Lejas Suces”, Nītaures pag.,  
Tel. +371 29174211,  
www.zalaisgrozs.lv  
GPS 57.0552, 25.1799**



SUJUNK  
TAŠKUS IR  
NUSPALVINK  
PIEŠINĪ!

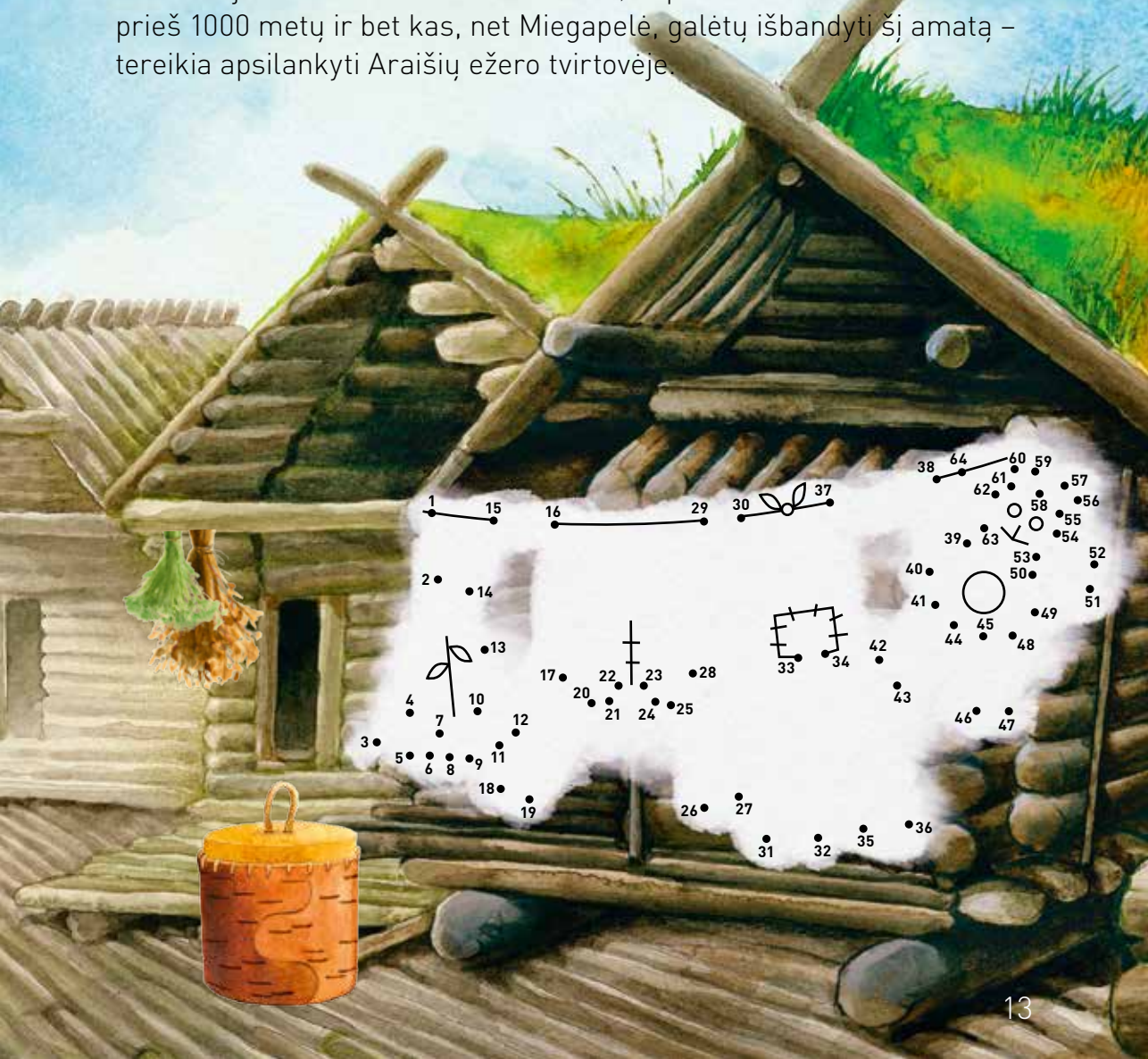




Miegapelę pažadina supimas.

– Ar atnešei audimo šėivų? Gerai, padėk čia, į namelį. Tie juostų mėgėjai mane visai nukamavo, – pasigirsta balsas.

Tada supimas liaujasi ir dviejų porų kojų žingsniai pamažu ima tolti. Vėjas šiurena nendres, kažkur atokiau teškena vanduo. Miegapelė po kojomis jaučia glotnų medinių sijų paviršių. Araišių ežero tvirtovė. „O, juk taip buvo parašyta ant medinės dėžutės, kurioje miegojau. Kokia magiška vieta.“ Miegapelė braukia letenėlėmis per sieną ir užčiuopia medinius peilius, beržo tošines ir išrikiuotus kvapnius arbatžolių ryšulėlius, prie ragų pririštas spalvingas siūlų sruogas ir nuostabias austines juostas su šėivomis! Pasirodo, taip buvo audžiama beveik prieš 1000 metų ir bet kas, net Miegapelė, galėtų išbandyti šį amatą – tereikia apsilankyti Araišių ežero tvirtovėje.



**i** Inčukalno TIC

Atmodas iela 4, Inčukalns,  
Tel. +371 67977310,  
www.incukalns.lv  
GPS 57.0979, 24.6871

**i** Siguldos TIC

Ausekļa iela 6, Sigulda,  
Tel. +371 67971335,  
www.tourism.sigulda.lv  
GPS 57.1531, 24.8537

**i** Siguldos TIC netoli  
Gutmanio olos

Turaidas iela 2a, Sigulda,  
Tel. +371 61303030,  
www.tourism.sigulda.lv  
GPS 57.1762, 24.8468

**i** Gaujos nacionālino parko  
informacinis centras  
Lygatnēs pažintiniai takai

Līgatnes dabas takas,  
Līgatnes pag.,  
Līgatnes nov.,  
Tel. +371 64153313,  
www.daba.gov.lv  
GPS 57.2484, 25.0154

**i** Lygatnēs TIC

Sprīņu iela 2, Līgatne,  
Tel. +371 64153169, 29189707,  
www.visitligatne.lv  
GPS 57.2335, 25.0396

**i** Amatos TIP

Āraiši, Drabešu pag., Amatas nov.,  
Tel. +371 25669935; www.amata.lv  
GPS 57.2517, 25.2824

**i** Pargaujos TIP

„Pīķiera namiņš”, Braslas iela 2,  
Straupe, Straupes pag.,  
Tel. +371 26620422,  
www.pargaujasnovads.lv,  
GPS 57.3554, 24.9517

**i** Cēsīų TIC

Baznīcas laukums 1, Cēsis,  
Tel. +371 28318318,  
www.visit.cesis.lv  
GPS 57.3127, 25.2717

**i** Priekulių TIP

Cēsu prospekts 5, Priekulī,  
Priekulī nov.,  
Tel. +371 29362837,  
visit.priekuli.lv  
GPS 57.311, 25.353

**i** Valmieros TIC

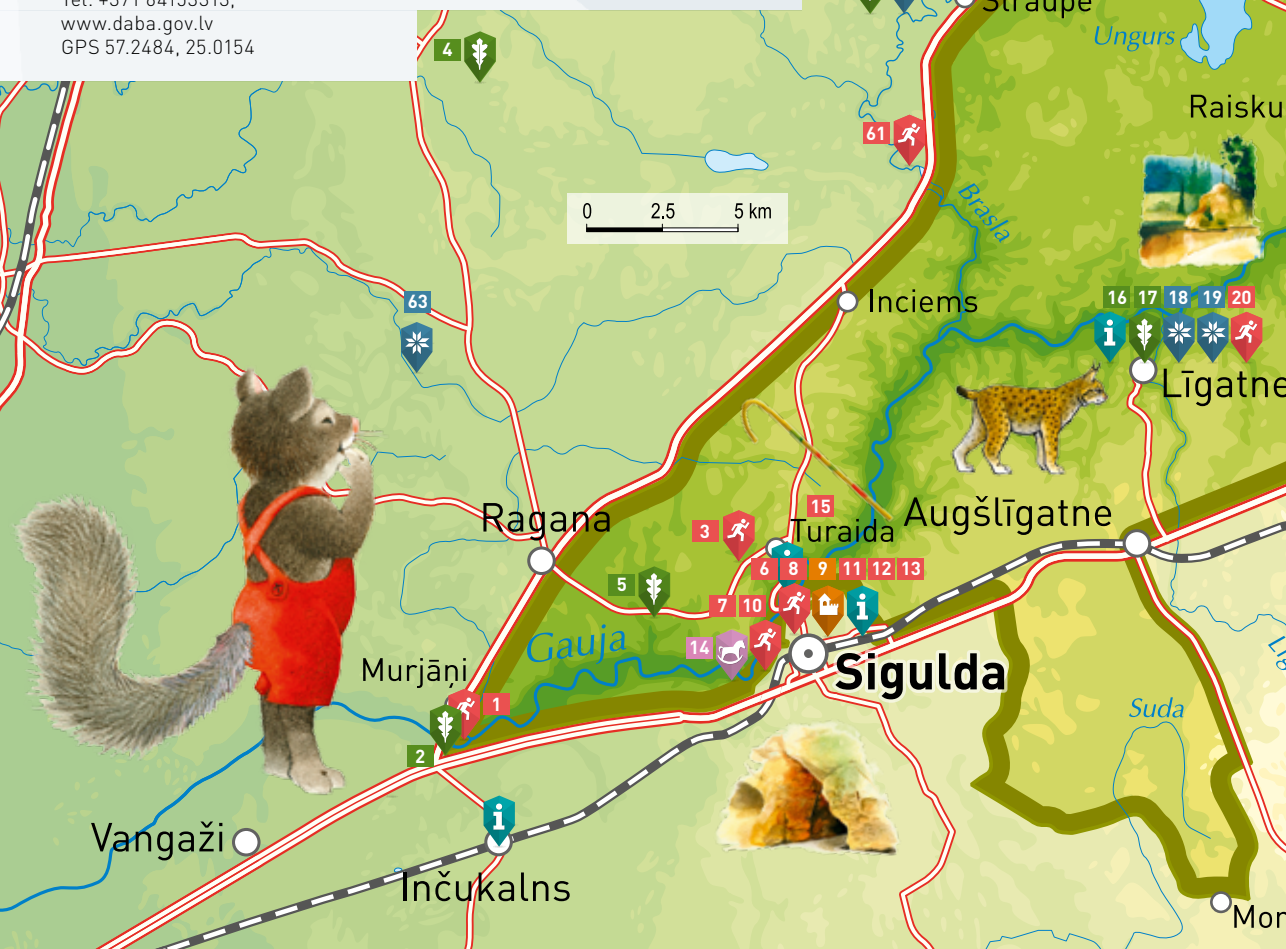
Rīgas iela 10, Valmiera,  
Tel. +371 26332213,  
visit.valmiera.lv  
GPS 57.5385, 25.4210

**i** Valmiermuižos TIP

Dzirnavu iela 2, Valmiermuiža,  
Burtņieku nov.,  
Tel. +371 29135438,  
www.valmiermuiža.lv  
GPS 57.5558, 25.4314

**i** „Zvartēs uolos”  
informacinis centras

Tel. +371 29252126,  
El. p. zvartesiezis@gmail.com,  
GPS 57.2459, 25.1447







- 24 | Slidinējimo parkas „Ozolkalns”
- 25 | Aktyvaus laisvaikaio centras „Žagarkalns”
- 26 | Ieriķu malūno pažiņtinē trasa
- 27 | Cēciļi pažiņtinē trasa
- 28 | Araišu vējo malūnas
- 29 | Araišu archeologijas muzejaus parkas
- 30 | Ūkis „Lejas Suces”
- 31 | Cēsiu pilies kompleksas
- 32 | Maija parko vaiķu žaidiņu aikštelē
- 33 | ZINOO
- 34 | Cīruļi pažiņtinē takai
- 35 | Šaltinis „Svētavots”
- 36 | Žvakiu dirbtuvēs „Laureta”
- 37 | E. Veidenbaumo namai ir muzejijs „Kalāči”
- 38 | Brīvnieki pažiņtinē takai
- 39 | Priekūliu saulēs sodas
- 40 | Ūķio „Krūmiņi” kepykla
- 41 | Lielā Ellīte (Velnio krosnies) ola
- 42 | Baseinas „Rifs”
- 43 | Slidinējiimo ir biatlono centras „Cēsis”
- 44 | Gauju tramvaju
- 45 | Valmiermuižo alaus darykla ir arklidēs
- 46 | Valmieros šv. Simono baņņčia ir apzvalgos bokštas
- 47 | Stačū Gauju krantū Pojūčū parkas
- 48 | Atostogu kompleksas „Avoti”, BMX muzejijs ir šlovēs salē
- 49 | Valmieros muzejijs
- 50 | Vikso pasaku parkas
- 51 | Statiniu muzejijs
- 52 | Vaidavos ežeras
- 53 | Grynavesliu triušū ūkis „Mežiņi”
- 54 | Sietiņezis (Sieto uola)
- 55 | Vandentenčū sporto parkas „Rančo”
- 56 | Neikenkalno garsū alēja
- 57 | Mokymo apie gamtā centras „Vecupītes”
- 58 | Stovyklavietē „Apaļkalns”
- 59 | Ungurmuizo dvaras
- 60 | Vējiņu požeminiā ežerai
- 61 | Sportinēs medžioklēs ir atostogu kompleksas „Mārkuļiči”
- 62 | Straupēs ūkininkū turgus
- 63 | Biriniu pilijs

- 1 | Laisvaikaio parkas „Rāmkalni”
- 2 | Inčukalno Velnio ola
- 3 | Golfo klubas „Reinis”
- 4 | Lēdurgos dendrologinis parkas
- 5 | Kubeselēs pažiņtinē takas
- 6 | Krimuldos plauķimo baseinas
- 7 | Nuotyķū parkas „Mežakaķis”
- 8 | Nuotyķū parkas „Tarzāns”
- 9 | Siguldos pilies kvartalas

- 10 | „Fischer” slidinējiimo centras
- 11 | Siguldos vandens parkas
- 12 | Ekskursija po Siguldā elektriniu automobilu
- 13 | Makarso turizmo biuras
- 14 | Miniatiūriniē stebukļu šalis
- 15 | Siguldos futbolgolfo parkas
- 16 | Lygatnēs olos ir takai
- 17 | Lygatnēs pažiņtinē takai
- 18 | Lygatnēs amatininkū namai
- 19 | Vienkoči parkas
- 20 | Tinkļu parkas „Zeit”
- 21 | Dodkepu.lv haskiai
- 22 | Pramogu kompleksas „Rakši”
- 23 | Zvartēs uola



### Cēsīu pils kompleksas

Nešini žvakēmīs pasivaikščiokite po viduramžīu pilī ir ijevīkite šīkšnosparniuku Valterio mestus iššūkius.

Pasimokykite Latvijas istorijas ir užkopkite į naujosios pils bokštā, iš kur galēsīte pasigērēti puikiais apylīnkiu vaizdais.

**Pīls laukums 9, Cēsīs,**  
**Tel. +371 26576111, [www.cesupils.lv](http://www.cesupils.lv)**  
**GPS 57.3132, 25.2714**

### Cīrulīši pažīntīnīai takai

Pasivaikščiokite 2,5 km ilgio vaizdingais pažīntīnīais takais ir sužīnokite apie Gaujos slēnio evolūcijā nuo ledynmečīo iki šīu dienu. Pasigērēkite gamtos stebuklais: Spoguļu (Veidrodinēmīs) uolomīs, šaltīniu Dzīdravot, Līgavas (Nuotakos) ir Cīrulīši olomīs, uolomīs ir bebry buveinēmīs.

**Mūrlejas gatvės pabaiga, Cēsīai.**  
**GPS 57.3072, 25.2212**

### ZINOO

Tapkite tikrais mokslīnīnkais. Tyrīnēkite įvairias technologijas ir tikrīnēkite gamtos dēsnius. Matematikos mokykitēs šokīnēdami, sunkio jēgos dēsny įrodykite supdamiesi, pajuskite traukā važiuodami specialiai sukurtu vėžimēliu, pamatykite garšā, sukonstruokite dėžutē su dantračiais, ir tyrīnēkite daugybē kitu gamtos dēsniu bei stebukly. **Jāņa Poruka iela 8, Cēsīs,**  
**Tel. +371 25400228, [www.zinoo.lv](http://www.zinoo.lv)**  
**GPS 57.3150, 25.2884**



Miegapelė greitai įkopia į medį, norėdama pagriebti pastebėtą gardžią lėliukę, ir jau ruošiasi užkūsti, kai netikėtai kažkas zvimbdamas pralekia pro šalį, nušvilpdamas jos vakarienę iš po nosies. Šikšnosparnis!

Po trumpo pokalbio Miegapelė sužīno, kad jo vardas Valteris ir jis ruošiasi žīemos miegui Cēsīu pils rūsyje. Valteris pažada Miegapelei parūpīnti kitā skanēstā, jei ši sutiks keliauti kartu.





Valteris giriasi, iš kur kilęs jo vards. Tvirtina, kad buvo pavadintas Livonijos ordino magistro ir Cēsių pilies komtūro Valterio fon Pletenbergo, apskritai šaunaus vyruko, garbei.

– Gerai, keliaukime drauge! Žiūrėk, viskas atrodo kaip senais laikais – žmonės, nešini žvakėmis!

Valteris bando vestis Miegapelelę link rūšio, tačiau šiai plaukai ant uodegos pasišiausia pamačius, kad į ją spokso nepažįstama moteris.

– Nebijok, ji netikra, – bando ją raminti Valteris. Tai manekenas, vaizduojantis narsią damą, gynusią Cēsių pilį nuo įsibrovėlių XVI amžiuje.

Vis dėlto parke daug jaukiau. Groja muzika, kažkas nuostabiai dainuoja.

– Menų festivalis, – sušnibžda Valteris Miegapelei į ausį.

### Šaltinis Svētavots

Pasivaikščiokite po vaizdingą gamtos draustinį, išgirskite paslaptinę legendą apie Svētavots ir dalyvaukite senoviniuose ritualuose, per kuriuos pasisemsite energijos iš šaltinio vandens. Kai kas sako, kad šis vanduo pagerina regėjimą ir gydo organizmą.

Atpūtas iela 12, Cēsis,  
Tel. +371 29460660,  
[www.svetavots.lv](http://www.svetavots.lv)  
GPS 57.3035, 25.2358



### Maija parkas su vaiku žaidimų aikštele

Pašokinėkite ant batuto, čiuožinėkite nuo čiuožimo kalnelių, pasisupkite ir pažaiskite žaidimų aikštelėje. Pavaišinkite duona antis ir judąšias gulbes, apžiūrėkite triušius ir naminius paukščius.

Maija parks, Cēsis,  
GPS 57.314501, 25.273912

### Žvakių dirbtuvės „Laureta“

Pamatykite, kaip gaminamos įvairios rapsų vaško žvakės, ir patys pamėginkite kelias pasigaminti.

Pļavas iela 7, Cēsis,  
Tel. +371 29277504,  
[www.laurethacandles.com](http://www.laurethacandles.com),  
GPS 57.3120, 25.2781



– Ar dar ilgai miegosi? – Miegapelę žadina krebždėdamas Valteris.

– O ką? Pats irgi ne dienisis gyvūnėlis, – murma Miegapelė.

– Kaip dėl lazdyno riešutų? Saulė netrukus leis ir norėčiau tau parodyti puikų lazdyną netoli Cėsių, Priekuliuose.

**KIEK  
LAIKRODŽIO  
PADALŲ  
GALI  
SUSKAIČIUOTI  
CIFERBLATE?**

Miegapelė sparčiai susitvarko kailiuką ir abu gyvūnėliai leidžiasi į kelią – vienas skrenda, o kita šokuoja.

– Tik nepersistenk ir nenušok į Veismanio dvarą arba neįkrisik į Raunio upę, ten tikrai gilų, – perspėja Valteris.





**E. Veidenbaumo namas ir muziejus „Kalāči”**

Susipažinīkite su poeta gyvenimu ir darbu, taip pat tradiciniais įrankiais, kuriais naudojosi Vidžemės ūkininkai XIX amžiuje. Gerai išsipėrę tikroje juodojoje pirtyje pasimėgaukite ramiomis akimirkomis prie laužo greta tvenkinio.

„Kalāči”, Liepas pag.  
Tel. +371 25601677  
GPS 57.3955, 25.4780

**Brīvnieki pažintiniai takai**

Pajuskite gamtos ramybę, pasimokykite pažinti paukščius ir raskite visas 26 medines pelėdų skulptūras bei 18 Latvijos simbolių. Pasigėrėkite nuostabiu kraštovaizdžiu su 10 vandens telkinių, daugybe kalvų, slėnių, miškų ir pievų.

Pie z/s “Brīvnieki”, Veselavas pag.  
GPS 57.2908, 25.4950

**Priekulių saulės sodas**

Žiūrėdami į saulės laikrodį pasitikrinkite, ar pakaks laiko atgauti jėgas sveikatingumo take, arba pasižiūrėkite, kaip auginamos bulvės, žirniai ir rapsai.

Cēsu prospekts 7, Priekulji  
GPS 57.3121, 25.3547

**Ūkio „Krūmiņi” kepykla**

Savo rankomis užsimaīšykite ir susiminkykite tešlą, išsikepkite ir su draugais pasimėgaukite pačių keptais pyragėliais, užsikurkite laužą ir išsivirkite arbatos, paragaukite orkaitėje keptos gardžios ruginės duonos su medumi. Pakelaukite pažintiniu taku, pasigėrėkite metų laikų kaita ir švėskite šventes tikrame kaime!

„Krūmiņi”, Liepas pag.  
Tel. +371 26887921  
GPS 57.3139, 25.3623

**Lielā Ellīte (Velnio krosnies) ola**

Raskite velniūkštį, kuris kartais apsistoja didelėje požeminėje oloje. Patyrinēkite įvairias šios stebinančios olos formas – iškyšas, nišas, ertmes ir tik Latvijoje pasitaikančias uolų arkadas.

Rūpnīcas iela, Liepa  
GPS 57.3839, 25.4273

**Plaukimo baseinas „Rifs”**

Pasimokykite plaukti baseine, pasidžiaukite vandens kaskadomis ir po ilgos kelionių dienos atsipalaiduokite pirtyje.

Cēsu prospekts 46a, Priekulji  
Tel. +371 29227544, www.rifs.lv  
GPS 57.3139, 25.3623



Miegapelė jau kurį laiką nebešokuoja, o stebi savo ištįsusį ir siaurą šešėlį, krintantį ant vieno iš akmenų dailiai sudėtame pusratyje. „Ak, čia turbūt Priekulių saulės laikrodis, o aš rodau laiką.” Miegapelė pralinks mėja ir nušokuoja sveikatingumo taku, apsodintu vaistažolėmis, kurios taip stipriai kvėpia prieš aušrą!

### Valmieros muzejus

Atvykite į riterių mokyklą ir sužinokite, kaip vaikai gyveno anuomet, bei kaip tapti tikru riteriu! Patys pasigaminkite lėlių, pažaiskite žaidimų ir šešėlių teatrą, nusidažykite atsineštus marškinius ar šalį, pasimokykite groti senoviniu instrumentu ir išmokykite juos atskirti pagal garsą, pereikite Pieno keliu ir pamėginkite sumušti sviestą arba nukeliaukite Duonos kelią, kad jo pabaigoje paragautumėte tikros latviškos ruginės duonos.

**Brūņinieku iela 3, Valmiera,**  
**Tel. +371 64223620,**  
**www.valmierasmuzejs.lv**  
**GPS 57.5393, 25.4288**

### Gaujos tramvajus

Paplaukiokite Gaujos upe, išmėginkite, ką reiškia būti laivo kapitonu, ir pasiklausykite Miunchauzeno verty istorijų, tikrų ar mažiau įtikinamų legendų apie Valmierą. Nuplaukite iki Ožkų slenksčių, kur sutiksime narsių irkluočių, pamatykite Gaujos viduryje esantį sūkurį. Ir sužinokite, kur garsiausias aidas – galbūt po Gaujos tiltu? O ar žinote, kas yra Dzelzītis ir Valis?

**Boat dock, Pilskalna iela 2,**  
**Valmiera,**  
**Tel. +371 27828221,**  
**www.gaujastamvajus.lv**  
**GPS 57.5381, 25.4284**


### Stačių Gaujos krantų Pojūcių parkas ir nuotykių trasa medžiuose

Pereikite 2,7 km ilgio basakoju taku, išklotu kankorėžiais, žvirgždu, Valmieros stiklo plastiko rutuliukais, žievės mulču, kvapnia kakava ir kitomis natūraliomis medžiagomis. Išbandykite įvairias pramogas, apžiūrėkite dekoruotus medžius ir būtinai pasivaikščiokite virš žemės, medžiuose įrengtoje nuotykių trasoje. Jei pakaks drąsos, nusileiskite lynu per Gaują ištisus 187 metrus.

**Jāņa Daliņa iela 2, Valmiera,**  
**Tel. +371 27879242,**  
**www.sajutuparks.lv**  
**GPS 57.5401, 25.4388**

– Kur keliauji, Miegapele? – teiraujasi švelnus balsas. Arklys. Nejprastas arklys. Miegapelė pirmą kartą mato visą arklį, o ne tik galvą ar uodegą. Ak, tai juk ponis! Zitina! Atkeliavusi savaitgaliui iš naujųjų Valmiermuižos arklidžių, pastatytų iš tašytų granito blokų. Ponė linksmai nusižvengia ir papurto karčius.

– Gal norėtum pamatyti Valmiermuižos parką? Ten yra gražių medžių su drevėmis, o dvare siūloma naminių ledų, – vilioja Zitina.





Miegapelē tvirtai įsikimba ponei į karčius ir abi leidžiasi į kelią.

Gaujos kvapas toks pažįstamas. Kas gi ten matyti upės pakrantėje? Ogi Gaujos tramvajus. Gaujai gerai, ji turi ir oro transportą, ir vandens. Gaujos tramvajus plukdo upe nuo valčių prieplaukos per Ožkų slenksčius iki tilto, kur girdėti smagūs šūkavimai, o po to grįžta atgal. Nuo upės matyti ir šv. Simono bažnyčia su apžvalgos bokštu, iš kurio galima pasigėrėti puikiais vaizdais.



**Avotys, Valmiermuiža, Burtnieku nov.,**  
**Avoti, Valmiermuiža, Burtnieku nov.,**  
**Valmiermuižas ala**  
**darykla ir arklidės**

Atskleiskite savo sportišką pusę, pažaiskite minigolfą, išmėginkite žmonių katapultą, užkopte laipiojimo sieną, pereikite pažintiniu taku – „Miško mokyklos“ labirintu ir sužinokite šešias paslaptis. BMX muziejuje ir šlovės salėje galėsite išbandyti dukart olimpinio čempiono Mārio Štrombergo dviratį – būtent su šiuo dviračiu jis pelnė aukso medalį per olimpiadą Pekine, Kinijoje!

„Avoti“, Valmiermuiža,  
 Valmieras pag., Burtnieku nov.,  
 Tel. +371 29499342, [www.avoti.com](http://www.avoti.com)  
 GPS 57.5551, 25.4424

**Valmiermuižas ala**  
**darykla ir arklidės**

Sužinokite senąją arklidžių istoriją ir pamatykite čia laikomus arklus bei linksmąjį ponį vardu Niko. Ala daryklos virtuvėje galite pasivaikinti ypatingais ir gardžiais patiekalais, kurie patiks ir mažiesiems.

Valmiermuižas arklidės,  
 Dzirnavu iela 15, Valmiermuiža,  
 Valmieras pag., Burtnieku nov.,  
 Tel. +371 26562703,  
[www.valmiermuiza.lv](http://www.valmiermuiza.lv)  
 GPS 57.5592, 25.4251

**Valmieros šv. Simono**  
**bažnyčia ir apžvalgos bokštas**

Iš viršaus pasigrožėkite tviskančiais Gaujos vandenimis, Valmieros dramos teatru, prašmatniai dekoruotu tiltu, malūno ežeru ir Zilaiskalns (Mėlynuoju kalnu), skendinčiu melsvame rūke.

Bruņinieku iela 2, Valmiera,  
 Tel. +371 64200333,  
[www.simanadraudze.lv](http://www.simanadraudze.lv)  
 GPS 57.5384, 25.4261





Zitina tokia maloni, kad leidžia Miegapelei pramiegoti dieną jos naujosiose arklidėse. Atėjus nakčiai Miegapelė susiglosto kailiuką bei ūsus ir vėl yra pasirengusi keliauti. Miegapelė atsimena, kaip senelė pasakojo apie mielą vietelę netoli Valmieros, Rubene. Kartą ten gyveno narsus voveriukas Ansis, kurio pamirštos riešutų atsargos vieną žiemą išgelbėjo nuo bado žmonių šeimą. Žmonės to nepamiršo ir sukaupe pakankamai „auksinių riešutų“ pastatė užieigą, kurią pavadino „Mažuoju Ansiu“.

Po kelių dienų Miegapelė prišokuoja ežerą, į kurį ritasi kamuoliai. Didžiuliai kamuoliai, kaip pilnas mėnuo rugpjūtį. Bet tikra staigmena dar laukia. Jos pusseserės voverytės susijaudinusios šokinėja ant šakų:

– Ak, koks džiaugsmas! Atvyko mūsų šaunioji pusseserė iš Hincenbergo!





AR VISOS  
VOVERYTĒS  
TURI PORĀ?  
RASK  
VOVERYTĒ  
BE POROS!



### Vikso pasaku parks

Iženkite j rašytojo Vikso pasaku pasauli. Čia jūsu laukia Čengurs, Ness ir Nesija, Rūnu Dūķītis ir kiti populārūs personāžai.

Dikļi, Dikļu pag.

Tel. +371 26201765, 26649685  
GPS 57.5971, 25.0991



### Statiņu muzejus

Apsilankkite, pamatykite, kaip gaminamos statinēs, ir patys pamēginkite dirbti senoviniai variniai įrankiais. Medus, rauginti kopūstai... Ką dar galima laikyti statinėse?

„Madaras“, Vaidavas pag.,

Tel. +371 29268692, www.muca.lv  
GPS 57.4309, 25.2020



### Vaidavas ežeras

Paragaukite gardzių ledų ir pasiplaukiokite valtimi po Vaidavas ežerą, statykite smėlio pilis ir maudykitės ežere. Vasaros sezonu veikia kavinė „Valmiermuižas vasarnīca“.

Vaidava, Vaidavas pag.,  
GPS 57.4462, 25.2707



### Grynavesliu triušiu ūkis „Mežiņi“

Paglostykite draugiškus pūkuotus triušukus.

„Mežiņi“, Dikļu pag.,

Tel. +371 29198221,  
<https://trusitsmans.wordpress.com>  
GPS 57.5475, 25.11733



### Sietiniezis (Sieto uola)

Vaikstinēkite, kopkite laiptais, valgykite mēlynēs, tyrinēkite balto smiltainio uolas ir olas, gērēkitēs nuostabiu Gaujos upēs vaizdu.

Vaidavas pag.  
GPS 57.4285, 25.3866



### Vandenlečiu parks „Rančo“

Pasimēgaukite siautulingu vandens sporto ir pasitaškykite j valias.

Rubene, Kocēnu pag.

Tel. +371 26666046,  
www.ranchoparks.lv  
GPS 57.4650, 25.25363



### Neikenkalno garsu alēja

Priverskite Neikenkalno garsu alēja dainuoti, apsilankkite gamtos koncertu saleje ir suzinokite, kodēl Dikliai tapo ta vieta, kurioje gimē stipri Dainu šventēs tradicija.

Dikļi, Dikļu pag.

GPS 57.5986, 25.0907



### Mokymo apie gamta centras „Vecupites“

Aplankkite parodā, tyrinēkite biologinē jvairovē, lankykite gamtos tyrinējimo pamokas, žaiskite žaidimus gamtoje ir vaikščiokite pažintiniais takais, kad sužinotumēte kuo daugiau.

„Vecupites“, Kocēnu pag.

Tel. +371 29433353,  
www.daba.gov.lv  
GPS 57.4859, 25.3639



Miegapelēs nosis parausta. Tos voverytēs tikros pleputēs. Iš pradžių pasiklauso jos pasakojimo, bet netrukus pačios ima pasakoti apie Vėjinių pilies piliakalnį netoli Braslos upės. Netoliese ten buvęs laukas, kuriame kadaise prapuolė žmogus su arkliu ir plūgu, o kitą kartą – ir traktorius!


– Tai ne plepalai, tai – gyna teisybė! – prie pokalbio prisijungia Kurmis. – Gali pati pamatyti! Nusileisk keliu nuo 87 metrų aukščio Baukalno netoli Placio, o kai pamatysi gražiąją Lielstraupės pilį su spalvotais langais, pereik į kitą kelio pusę ir sek rodyklėmis. Atsidursi Braslos pakrantėje, netoli Vėjinių pilies piliakalnio. Rasi pagal kvapą.

Po kelių naktų Miegapelė stovi priešais Vėjinių olos įėjimą. Vandens kvapas tamsoje stiprus. Nesinorėtų sušlapti kojų. Laiptų apačioje yra pušies žievės valtėlė, kurią paliko kažkoks mažųjų gyvūnelių draugas. Miegapelė įstumia valtėlę į sekly vandenį ir ima plaukti link olos gelmėse spindinčio požeminio ežero.





**NUSPALVINK  
PIEŠINĪ**



**Stovyklavietē „Apaļkalns”**

Apsistokite vienamē iř nameliu, pařokinēkite ant batutu ir paplaukiokite vandens dviraēiais po Raiksumo eēera.

„Apaļkalns”, Raiksuma pag.,

Tel. +371 29448188,

[www.apalkalns.lv](http://www.apalkalns.lv)

GPS 57.3174, 25.1479



**Ungurmuizos dvaras**

Ar ūinojote, kad dvaras yra 20 kartu senesnis nei jaunieji jo lankytojai? Linksmi praleiskite laikā dvaro parko ūaidimū aikřtelēje ir ūaidimū namelyje. Eikite j ekskursijā po apylinkes, per kurā teks atlikti jvairias uēduotis. Ūiemā galite paēiuoēinēti ant dvaro tvenkinio.

Ungurmuiza, Raiksuma pag.,

Tel. +371 22007332,

[www.ungurmuiza.lv](http://www.ungurmuiza.lv)

GPS 57.3627,25.0784



**Straupes ūkiniku turgus**

ēia galite nusipirkti sveiko ir skanaus maisto, pavalgyti pietus, pasigardēuoti meduoliais ir pasisupti ant sūpyniu. Turgus dirba kiekvieno mēnesio I-ajj ir III -ajj sekmadienj, nuo 11 iki 15 val.

„Vecpasts”, Straupes pagasts

Tel. +371 29464946

[www.strauestirdzins.lv](http://www.strauestirdzins.lv)

GPS 57.3251, 24.9164



**Sportinēs medēioklēs ir atostogu kompleksas „Mārkulēči”**

Pařaudykite jvairiais ginklais iř mūsu turimo asortimento – nuo lanko iki řautuvo. Pagalbos suteiks patyrē mūsu instruktoriai. Ginklai ir taikiniai pritaikyti jvairioms amēiaus grupēm, pradēdant nuo 5 metu. Dēl apsilankymo susitarkite iř anksto!

„Mārkulēči”, Straupes pag.,

Tel. +371 29464946,

[www.markulici.lv](http://www.markulici.lv)

GPS 57.3005, 24.9087



**Vējiniu požeminais eēerai**

Pasigroēēkite neuřřaņlanēiais požeminais eēeraiis. Ūiemā ant lauēo iřsikepkite blynū ir susitkrite su Kalēdu seneliu, kuris atvyks arklio traukiamomis rogēm. Be to, patys galēsrite pasigaminti dovanēliu. Dēl apsilankymo skambinkite iř anksto!

„Vējini”, Straupes pag.,

Tel. +371 29354189,

[www.pazemesezeri.lv](http://www.pazemesezeri.lv)

GPS 57.3398, 24.9071



– Negali būti! – Bebras jau gal šimtąjį kartą pertraukia Miegapelės pasakojimą ir dar kartą paplekšnoja savo giminaitei per dabar jau pradžiūvusį kailiuką, kuris buvo kiaurai permirkęs per pašėlusią kelionę.

Ištraukusi valtelių pro siaurą olos plyšį, vedantį į kitą požeminį ežerą, Miegapelė pastebėjo priešinga kryptimi tekančią vos matomą srovelę ir suprato, kad į ežerą įteka šaltinis. „Kažkur turi būti plyšys“, – nusprendė Miegapelė. Giliai įkvėpusi ji nėrė po vandeniu. Beveik dviejų metrų gylyje, ežero dugne, ji pastebėjo blyškią švieselę ir nusprendė patikrinti, ar tai nebus išėjimas į Braslos upę. Svarbiausia – nepamesti valtelių, todėl Miegapelė prisirišo ją prie letenėlės.

– Protingai sugalvojai, – pastebi Bebras, siekdamas gardžiųjų gluosnio šakelių.

Per Braslą parplaukusi į Gaują, Miegapelė, nors išalkusi ir pavargusi, pagaliau vėl saugi savo namuose.

– Dabar turėtum susiruošti atsargų žiemai ir numigti, – pataria Bebras. Tačiau Miegapelė jo negirdi – ji nemirksėdama žvelgia į spindinčius Gaujos vandenį, tekančius į jūrą.



**ATSISIŪSKITE  
NEMOKAMĄ  
MOBILIĄJĄ  
PROGRAMĖLĘ  
„ENTER GAUJA“**



GooglePlay



AppStore

**Tekstas:**  
Ieva Rupenheite

**Piešiniai:**  
Agija Staka-Jansone

NATIONAL  
DEVELOPMENT  
PLAN 2020



EUROPEAN UNION  
European Regional  
Development Fund

INVESTING IN YOUR FUTURE



Medžiaga parengta pagal Bendrosios programos projektą 3.2.1.1/16/A/009 „Gaujos nacionalinio parko bendrosios turizmo plėtros 2 etapas“