



EN
TER
GAU
JĀ

SUSURĪŅA
PIEDZĪVOJUMI
GAUJAS
NACIONĀLAJĀ
PARKĀ

TŪRISMA CEĻVEDIS
ĢIMENĒM AR BĒRNIEM

Susur, susūūr! – kāda neatlaidīga balstiņa spindzēja tepat tuvumā. Susuris pakasīja asti. Tai arī vairs nenāca miegs. Sabozusies kā pūce, aste kutināja sava saimnieka degunu. Visi ir pret mani, kāpēc man jāceļas tādā agrumā, – pukojās Susuris, kuram kāds priekšpēdējais saulrieta stariņš iespīdēja vēl miegainajās acīs. Kam bija tā sīkā balstiņa? Uz dobuma ieejas spārnus plivināja zaļa spāre.

– Labrīt!

– Labvakar! – viņa ieķīķinājās un aizlidoja pa vējam.



Susuris ķērās pie saviem rīta (vakara) vingrojumiem. Susuris bija patīkami apaļīgs dzīvnieciņš, kuru lielāki zvēri dažkārt jauca ar žurku, tāpēc viņš cītīgi kopa savu talantu, kas Susuri noteikti atšķīra no šī grauzēja. Susuris prata lekt. Turklāt kā vēl! No šīs lazdas līdz tai eglei, un, žvīks, uff, gandrīz garām savam dobuma kokam. Pērn, kad bija ciemos pie radiem, jaunie brālēni rīkoja sacensības. Mājas kārtībā, it kā nekā īpaša. Bet Susuris toreiz aizlēca 10 metrus! Un balvā saņēma lazdu graužamo komplektu. Gards gan bija! Susuris pazibināja savus nemitīgi augošos priekšzobus un, atmiņās kavējoties, sailgojās pēc kādas nelielas uzkodas, piemēram, vītola zariņiem ar maigi rūgteno garšu. Būs jāizkustas no migas. Susuris ieraduma pēc saskaitīja savus pakaļkāju un priekšķepu pirkstus – 10 un 8. Tieši tik, cik vajag, lai dotos ceļā vakarstundā. Uz kuru pusi? Jaukāk jau nu būtu ceļot kopā ar kādu radniecīgu dvēseli, bet ko darīsi. Kā saka bebru krustmāte – vēl visa dzīve priekšā.

Aizies pie radagabala Velnalas bebra, paskatīsies, kā vecmamma brāļadēlam veicas ar mūžīgajām būvniecības lietām, un, kas zina, varbūt tiks arī pie kārotajiem vītoli zariņiem.

Susuris naigiem lēcieniem devās uz priekšu pa stirnu taku. Līdz Hincenbergai jeb mūs laikos Inčukalnam no viņa dabuma jālec divas stundas. Lūk, jau pazīstamais Gaujas ielejas pagrieziens, stirnu taciņa saplūst ar divkājaiņu taku, un Susuris kūleniski ievēlas Velnalas baltajās smiltīs. Dīvaini, ka šajā alā cilvēki lien iekšā, bet nedzīvo, pēta uzrakstus, dažus pat divsimt vasaras senus. Susuris paošņā gaisu – smaržo pēc upes. Turpat rēgojas paliels zaru krāvums.



– Ahā, sveiks, sveiks, nāc nu iekšā, –
laipna, nedaudz aizsmakusi balss aicina.

– Ko tu saki, vītola zariņus sakārojies?
Cienājies, mazais, tev jau zobi niez tāpat kā mums.



Aktīvās atpūtas parks "Rāmkalni"

Atpūsties kopā ar ģimeni – nobraukt ar rodeli, iznomāt velosipēdu vai laivu, ļauties priekiem atrakcijās. Gardi paēst un veikaliņā iegādāties uz vietas ražotus gardumus.

"Vītiņkalni", t. 29100280,
www.ramkalni.lv
GPS 57.1248, 24.6585



Krimuldas peldbaseins

Apgūt peldētprasmi, trenēties 25 metru baseinā, kopā ar bērniem ķert ūdens burbuļus mazajā baseinā un izbaudīt kaskādes ūdens kritumu. Relaksēties saunā vai aromātiskajā pirtī. Sportot trenāžieru zālē.

Skolas iela 11, Ragana,
t. + 371 26161322, www.krimuldas.skola.lv/peldbaseins/
GPS: 57.1828, 24.6968



Golfa Klubs Reinis

Spert pirmos soļus golfa spēlē vai doties izaicinošā Gaujas Nacionālā parka mežu pastaigā ar kājām vai velo! Atjaunot spēkus Reiņa Café! Nakšņot omulīgajos brīvdienu namiņos! Baudīt vasaru kopā ar ģimeni!

"Kalnzaki", t. 29272255,
www.reinatrase.lv
GPS 57.1802, 24.8179



Lēdurgas Dendroparks

Doties izziņošā pastaigā pa Lēdurgas Dendroparku, kur var baudīt pasaku meža burvību. Apskatīt Kukaiņu viesnīcu, teiksmām apvīto Mudurgas dižakmeni, meža vigvamus, koka skulptūras un horoskopa apli. Veidot savas rotas, rūnas, lokus un iejusties dabas pasaulē!

"Dendroparks", Lēdurga,
t. 25549747

www.ledurgasdendroparks.lv
GPS 57.3142, 24.7596



Kubeseles dabas un vēstures taka

Izbaudīt Latvijas neskartās dabas varenību – Runtiņupītes straujo tecējumu, Saulstaru iezī, Lielo akmeni, noslēpumainās alas, kalnus un lejas. Gaujas ielokā baudīt tās līkumoto tecējumu kopā ar ģimeni piknikojot. Izstaigāt Lilijas labirintu pie Krimuldas baznīcas un izzināt leģendu par Kaupo – par teiksmaino bruņinieku laiku Čelīnieku namiņā.

GPS 57.1636, 24.7684



Inčukalna Velnala

Apskatīt vēsturiski senču kulta vietu, kas veidojusies pēdēdus laikmetā. Saklausīt pazemes ūdens balsis, kas skan no alas dziļumiem.

GPS 57.1266, 24.6438



Bebrs izrādīja Susurim savu jaunumu – meldru plostiņu, ar ko bebrēni dauzījās no Lojas līdz Gaujai. Susurim iemirdzējās acis. Vai drīkstu pavizināties?

Susuris vadīja plostiņu līdz brīdim, kad kāds virpulis sāka to griezt uz riņķi, un dzīvnieciņš saprata, ka nokļuvis viltnieces Gaujas ūdeņos. Pakāpkājas izglāba zvēriņu, un tam izdevās izairēties no virpuļa. Nogurušais Susuris dūmakainā rītausmā iesnaudās.

– Tu esi ūdensžurka, ja? – kāds dzīvnieks ar nelielām ieapaļām ausīm un mirdzošu kažoku ķeksēja Susuri ar visu plostiņu krastā.

– Es? Žurka?! – lai arī miegains, Susuris bija pikts, līdz ievēroja ķeksējamo ūdra ķepās. Tas bija glīts, zaļšsarkani izkrāsots dzeltens kociņš.

– Ā, patīk? Tas ir mans spieķītis. Gaužām noderīga lietiņa. Tādi mums, siguldiešiem, jau divsimt gadu ir visiem.

Susuris bija nonācis Siguldā, Ķeizarkrēsla pakājē. Ūdrs izrādīja Susurim savu spieķīti un iesēdināja gaisa tramvajā uz Krimuldu. Ju-hū! 42 metru augstumā mazais zvēriņš ceļoja virs Gaujas.



IZKRĀSO UN PAPILDINI TILTA ZĪMĒJUMU!



Piedzīvojumu parks "Tarzāns"

Izklaidēties šķēršļu parkā, nobraukt ar rodeli pa vienu no stāvākajām nogāzēm Latvijā, izlēkāties batutu parkā, saņemt drosmi džungļu lēcienam, izbaudīt Gaujas senlejas ainavu krēslu pacēlājā.

**Peldu iela 1, Sigulda, t. 27001187,
www.tarzans.lv
GPS 57.159627, 24.838678**

Siguldas pils kvartāls

Iemācīties jaunas prasmes amatnieku meistardarbnīcās – papīra liešanu, aušanu, keramiku, spieķu darināšanu, ādas apstrādi, rotu izgatavošanu un citas, kā arī panaškoties kafējnīcā "Siguldas saldējums".

**Pils iela 16, Sigulda, t. 67971335,
www.tourism.sigulda.lv
GPS 57.1656, 24.8506**

Mazā Brīnumzeme

Paveikt lielas lietas pasaulē, kur viss ir 87 reizes mazāks nekā dzīvē. Pašiem izveidot savu mazās pasaules maketu, izpētīt jaunākās tehnoloģijas, pārbaudīt vai automašīnas un cilvēki ievēro satiksmes noteikumus, darbināt fabrikas un pat vadīt vilcienus! Tikai iepriekš pieteiktiem grupu apmeklējumiem.

**Puķu iela 2, Sigulda, t. 28308377,
www.mazabrinumzeme.lv
GPS 57.140536 24.818317**

Fischer Slēpošanas centrs

Vasarā izmēģināt skritu/slidošanu un rollerslēpošanu, ziemā vieniem no pirmajiem Latvijā baudīt iespēju slēpot ar distanču slēpēm vienīgajā mākslīgi saldētajā trasē Austrumeiropā.

**Puķu iela 4, Sigulda,
t. 67970262, www.siguldassports.lv
GPS 57.140182, 24.816723**

Ūdens atrakciju parks

Paviesoties Siguldas Sporta centrā un apgūt peldēšanas, izklaidēties ūdens atrakcijās, baudīt trīs dažādas pirtis, SPA vannu un ūdens pretstraukmju baseinu, trenēties 25 metru peldbaseinā un rotaļāties bērnu ūdens atrakciju stūrītī.

**Ata Kronvalda iela 7A, Sigulda,
t. 25448860, www.siguldassports.lv
GPS 57.159336, 24.859516**

Elektromobiļi "Siguldas tūre"

Apskatīt Siguldā ar dabai draudzīgu transportlīdzekli, uzdot savus jautājumus elektromobiļa gidam.

t. 26022919, www.impresso.lv

Makara tūrisma birojs

Doties izbraucienā ar laivu pa Gauju. Atklāt smilšakmens iežu atsegumus Gaujas Nacionālajā parkā.

**Peldu iela 2, Sigulda, t. 29244948,
www.makars.lv, GPS 57.1577, 24.8371**

Siguldas Futbolfolga parks

Pavadīt dienu svaigā gaisā un pārvērst pastaigu brīvā dabā par aizraujošu piedzīvojumu! Pārvarēt dažādus šķēršļus, lai iespētu bumbu bedrītē.

**t. 26022919,
www.siguldasfutbolfolgaparks.lv
GPS 57.1927, 24.8720**

Mežakaķis

Izmēģināt šķēršļu pastaigas kokos ar trosēm, tīkliem, tiltiņiem, šupolēm, kāpnēm un noķert vēju garajā nobraucienā. Nosvinēt dzimšanas dienas ballīti. Ziemā apgūt slēpošanas iemaņas.

**Senču iela 1, Sigulda,
t. 67976886, www.kakiskalns.lv
GPS 57.1431, 24.8291**



Pie Krimuldas baltās pils Susuris atrada sīļa piemirstu zīļu kaudzīti, brangi ieturējās, un, skat, ķepas jau sāka niezēt jaunu piedzīvojumu gaidās. Kas var traucēt pasaules apceļošanā? Taurētājkalns, Mazā ala, Gūtmaņala. Un pēc tam sākās stabiņi ar iežu nosaukumiem – Elpju iezis, Tītmaņu iezis. Stop! Launaga iezis! Šajās sarkanīgajās smiltīs esot atrastas pirmsdinozauru laikmeta zivis, bet Susurim kurkst puncis, un mamma teikusi, ka tik senas lietas nav ēdamas.

Susuris dodas, kur deguns rāda. Deguns ir kaut ko saodis, Susuris jož ātrāk, smarža kļūst spēcīgāka, un Susura purniņš atduras pret smilšakmens sienu. Pē! Atkal smiltis! Nē, smaržo pēc salda jūlija. Ievārījuma burciņas kā karavīri sargā alas plauktus. Ā, Susuris ir dzirdējis par Līgatnes alām. Esot vairāk nekā 300. Un visās ievārījums? Tad jau kādu burciņu var aplūkot tuvāk.

Un paēdušais zvēriņš ieritinājās glītā kastē ar egļu skaidām.



**PALĪDZI
SUSURIM
NOKLŪT
LĪDZ
IEVĀRĪ-
JUMAM!**





Līgatnes alas

Izložņāt pagrabu alas, kurās vietējie iedzīvotāji ierīkojuši pagrabus gardumu uzglabāšanai. Iztēloties papīrfabrikas strādnieku dzīvi pirms 200 gadiem.
Sprīņu iela 2, Līgatne,
 t. 64153169, 29189707,
www.visitligatne.lv
 GPS 57.2334, 25.0397

Līgatnes dabas takas

Klusīņām un ļoti piesardzīgi vērot lāču pekaiņu darbošanos, lūšu un aļņu uzvedību, viltīgo lapsu rotaļas, ieskalīties acīs gudrajām pūcēm, sirsnīgi sveicināt vāveres. Uzķāpt skatu tornī.
Līgatnes dabas takas, Līgatnes pag.,
 t. 64153313, 28328800,
www.ligatnesdabastakas.lv
 GPS 57.2486, 25.0150



Vienkoču parks

Uzzināt, kas ir vienkocis, rotaļāties Vienkoču parka spēļu laukumā, satikt Vienkoču rūķi, ūpja bērņus, Vienkoču zaķi garausi un citus parka iemītniekus, aplūkot smilšu māju, uzzināt, kas ir dabas rotas.
"Vienkoči", Līgatnes pag.,
 t. 29329065, www.vienkoci.lv
 GPS 57.1915, 25.0547

Līgatnes Amatu māja

Iespēja izgatavot papīra lapu, atslēgu piekariņu, izmēģināt roku filcēšanā, dzijas vērpšanā un aušanā. Pieteikties iepriekš!
Pilsoņu iela 4, Līgatne,
 t. 26140994,
www.visitligatne.lv/amatu-maja
 GPS 57.2344, 25.0453

Tiklu parks

Šūpoties starp koku galotnēm un izbaudīt dažādas aktivitātes lieliem un maziem – unikāls tiklu labirints ir veidots tā, lai tev būtu gan droši, gan aizraujoši.
Gaujas iela 4, Līgatne,
 t. 25779944,
www.tikluparks.lv
info@zeit.lv
facebook.com/tikluparksLigatne/
 GPS 57.2359, 25.0380





Dod ķepu

Izbraukt elpu aizraujošā izbraucienā ar haskiju vilktām kamanām pa Gaujas Nacionālā parka pakalniem un mežiem.

Papardes 2, Drabeši, Amatas nov.,
t. 25951531,
www.dodkepu.lv
GPS 57.2419, 25.2833



Vienkoču parks

Uzvilkēt sniega kurpes un doties pastaigā pa parka sniegotajām takām. Parka skulptūras, ar sniegu segtas, izskatās kā no ziemas pasakas nākušas.

"Vienkoči", Līgatnes pag.,
t. 29329065,
www.vienkoci.lv
GPS 57.1915, 25.0547



Cecīļu dabas takas

Izvēlēties piemērotu apģērbu un apavus un doties dabas takas arī ziemā, jo īpaši sestdienās, kad rudens un ziemas vakara stundās tās tiek izgaismotas.

Kumadas iela 2, Ieriķi,
Drabešu pag., Amatas nov.,
t. 29477700, 26457649,
www.cecilutaka.lv
GPS 57.2091, 25.1705



Susuriņa sapnis ziemas naktī

"Ak, visu mazo dzīvnieciņu miega dievs, ļauj man, Susurim, pasapņot vēl,"
Susuriņš miegā paknosījās, turpinot
brīnumaino ziemas prieku
redzējumus. "



Viss Gaujas Nacionālais parks klāts ar pūkainu sniegu kā Bebru krustmātes adīto silto šalli. Paskat tik, šo ezeru jau esmu redzējis!" Slēpjoties draudzīgo haskiju pajūga kamanās, kas žigli slīdēja pa aizsalušo Āraišu ezeru, Susuris atcerējās vasaras piedzīvojumus senajā koka pilī. Tiešām, būs jāiedod ķepa spriganajiem suņiem, kas piesolīja aizvizināt zvēriņu līdz Cecīļu dabas takai, kuru tieši sestdienās apspīd mazas gaismiņas, lai divkājaini, kuriem nakts redze vāja, arī ko samanītu no Dzilnas ieža un Ainavu kraujas.

Valmieras peldbaseins

Mācīties peldēt dažādajos baseinos, šļūkt no slidkalniņa ūdenī. Baudīt citus ūdens priekus un no omulīgajām baseina telpām noraudzīties uz baltās sniega segas pārklāto Valmieru.

Rīgas iela 91, Valmiera

t. 27040012

www.valmieraspeldbaseins.lv

GPS 57.5282, 25.3880

Izbrauciens ar kamanām Bīriņu pilī

Priecāties par birstošo sniedzīgu no piesnigušajiem zariem, vizinoties zirgu kamanās Bīriņu pils parkā. Un, ja sals ir kārtīgs, var izvizināties ar lēzi uz ezera.

Bīriņi, Limbažu nov.,

t. 29244927, www.birinupils.lv

GPS 57.2438, 24.6595



Izbrauciens ar kamanām Valmiermuižā

Doties kamanu izbraucienā Valmiermuižas apkārtnē, un noteikti nogaršot Valmiermuižas darinātos dzērienus.

Valmiermuižas stallis,

Dzirnavu iela 15, Valmiermuiža

t. 26562703, www.valmiermuiza.lv

GPS 57.5586, 25.4160

Tiklu parks

Izšūpoties tiklu labirintā arī ziemā, nopurināt sniegu no kokiem.

Gaujas iela 4, Līgatne,

t. 25779944, www.tikluparks.lv

57.2359, 25.0380

Siguldas pilsētas slidotava

Kopā ar citiem maziem slidotgribētājiem, doties uz apgaismoto un mūzikas skaņām pildīto pilsētas slidotavu.

Ata Kronvalda iela 7A, Sigulda

t. 25448860,

www.siguldassports.lv

GPS 57.1594, 24.8595

Bet, ja pati ziema vēlētos pasnaust, tai būtu jāizvēlas Vienkoču parka apsnigušai meduskārei līdzīgais namiņš, ap kuru skaidri varēja redzēt savādu zvēru pēdas - ļoooti lielu un tādu, kas ziemā neguļ. Susuris pa miegam noskurinājās. Lūk, kas tās par pēdām – Sniega kurpes! Tādas noderētu arī maziem zvēriņiem, ja nu gadās pamosties dziļā sniegā.

Bet slēpes, protams, ir žiglāks braucamais. Un kur tad vēl ragavas, slidas, un zirgu vilktās kamanas! Īsta ziemas prieku paradīze! Vajag tikai spēku un izturību, un mazais zvēriņš zina, ka Rāmkalnos arī ziemā var īstus spēka naškus nograuzties. Un Susuriņš miegā priecīgi aši aplaizījās.





Atpūtas komplekss "Reiņa trase"

Spert pirmos soļus slēpošanā "Herkules" bērnu parkā. Trasē var sastapt mīkstas figūras, kuras padara trasi interesantu, bet nav bīstamas brīžos, kad sadurīes ar tām. "Kalnzaķi", Krimuldas nov., t. 29272255, www.reinatrase.lv GPS 57.1797, 24.8147

Atpūtas parks "Rāmkalni"

Izvēlēties lēzenāko trasi, piemērotu bērniem un tiem, kuri vēl tikai mācās. Iegādāties gardos Rāmkalnu našķus. "Vītiņkalni", Inčukalna nov., t. 29100280, www.ramkalni.lv GPS 57.1248, 24.6585

Slēpošanas parks "Ozokalns"

Spert pirmos slēpošanas soļus kopā ar bērnu slēpošanas skolas draudzīgajiem instruktoriem. Pazīmēt vai uzspēlēt kādu spēli kafējnīcas rotaļu istabā. "Saulkrasti", Drabešu pag., t. 26400200, www.ozokalns.lv GPS 57.2943, 25.2220



Aktīvās atpūtas centrs "Žagarkalns"

Izbaudīt ziemas priekus šļūcot ar kameru pa sniega reni, mācīties slēpot kopā ar visu ģimeni. "Žagarkalns", Drabešu pag. un Cēsis, t. 26266266, www.zagarkalns.lv GPS 57.2981, 25.2092

Siguldas Pilsētas trase. Fischer Slēpošanas centrs

Izbaudīt ziemas priekus ziemas sporta galvaspilsētā Siguldā - mācīties slēpot Siguldas Pilsētas trases skolīnā vai doties distanču slēpošanas trasē Fischer Slēpošanas centrā. Puķu iela 4, Sigulda t. 29118847, 25733008 www.siguldassports.lv GPS 57.1396, 24.8156

Atpūtas komplekss "Kakītis"

Laisties pa kalnu leņā ar ragavām, mācīties slēpot bērnu slēpošanas skolā. Senču iela 1, Sigulda, t. 67976886, www.kakiskalns.lv GPS 57.1431, 24.8291

Slēpošanas un biatlona centrs "Cēsis"

Izjust ziemu visā tās burvībā uz distanču slēpēm, mundri slīdot pa ainaviskajām dažāda garuma un grūtības pakāpju meža trasēm. Pieejama inventāra noma gan lieliem, gan pašiem mazākajiem ziemas prieku cienītājiem. "Lejas luksti", Vaives pag., Cēsu nov., t. 26433500, www.occesis.lv GPS 57.3039, 25.3782

Atpūtas komplekss "Rakši"

Pabarot un izjāt ar kamieliem, izvest pastaigā lamu. Palēkāt pa spilvenbatutu.

**Drabešu pag., t. 20009097,
www.kamieli.lv
GPS 57.2756, 25.1979**

Zvārtes iezis

Uzkāpt klintī pa trepēm un palūkoties uz apkārtni no augšas.

**Drabešu pag., t. 25669935,
www.amata.lv
GPS 57.2459, 25.1447**

Slēpošanas un atpūtas parks "Ozolkalns"

Laisties ar virvēm no koka uz koku. Izīrēt laivu un doties lejup pa upi, bet vakarā nakšņot kempinga namiņā. Ziemā slēpot, lai vējš gar ausīm plīvo. "Saulkrasti", **Drabešu pag., t. 26400200, www.ozolkalns.lv
GPS 57.2943, 25.2220**

Aktīvās atpūtas centrs "Žagarkalns"

Vasarā laivot pa Gauju un atklāt pārsteigumus, kas paveras aiz katra upes līkuma. Ziemā braukt ar snoborda dēli.

"Žagarkalns", **Drabešu pag. un Cēsis, t. 26266266,
www.zagarkalns.lv
GPS 57.2981, 25.2268**

Ieriķu dzirnavu taka

Melderupītē zem tiltienu meklēt ūdensgarus. Redzēt seno dzirnavu vietu ar dzirnavu ratu, ūdenskriteņus un ziedu veidojumus. Tumsā priecāties par gaismas staru rotaļām.

**Ieriķi, Vidzemes šosejas 72. km, t. 28396804,
www.ierikudzirnavas.lv
GPS 57.2082, 25.1678**

Dodkepu.lv haskiji

Doties pārgājienā ar haskiju suņiem, kas gatavi samīļot katru ciemiņu.

**Papardes 2, Drabeši, Amatas nov., t. +371 25951531
www.dodkepu.lv
GPS 57.2419, 25.2833**

Ceciļu dabas takas

Iepazīt dabas daudzveidību, aplūkot Ceciļu ezeru, Kumadas upi. Uzzināt, kur atrodas Dančupītes kanjons.

**Kumadas iela 2, Ieriķi, Drabešu pag., Amatas nov., t. 29477700, 26457649,
www.cecilutaka.lv
GPS 57.2091, 25.1705**

Āraišu vējdzirnavas

Iepazīt, kā dzirnavu četros stāvos darbojas senie mehānismi. Ar rokas dzirnavām samalt graudus un uzzināt par grauda ceļu līdz maizītei.

**Āraiši, Drabešu pag., t. 29238208, www.amata.lv
GPS 57.2481, 25.2685**

Āraišu arheoloģiskais parks

Ielūkoties seno latgaļu ikdienā, uzzinot, kāda tā bija 9.-10. gadsimtā. Iedomāties, kā tas būtu – dzīvot uz salas?

**Āraiši, Drabešu pag., t. 25669935,
www.araisi.com, www.amata.lv
GPS 57.2498, 25.2786**

Lauku saimniecība "Lejas Suces"

Aprunāties ar visa veida mājlopiem un putniem. Lai saruna izdotos, apmeklējums iepriekš jāpiesaka!

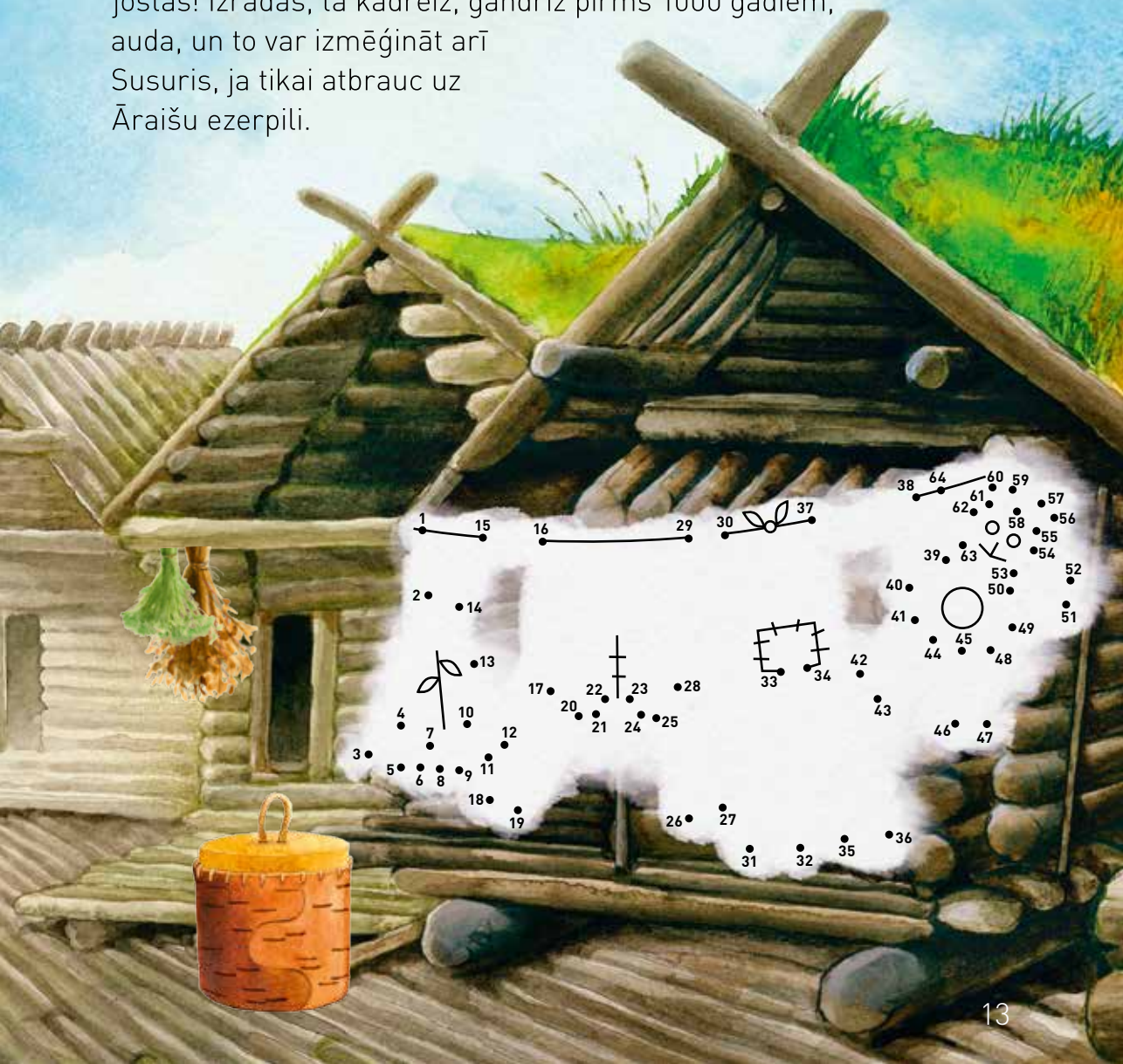
**"Lejas Suces", Nītaures pag., t. 29174211, www.zalaisgrozs.lv
GPS 57.0552, 25.1799**



**SAVELC
CIPARIŅUS
UN IZKRĀSO!**



Susuri pamodināja šūpošanās. – Atvedi celu dēlīšus? Labi gan, noliec tepat, namiņā. Jostu kārotāji mani pavisam apcēlušī, – kāda balss noteica. Susuris pārstāja šūpoties, un divu gājēju soļi attālinājās. Vējš čabināja niedres, kaut kur šļakstēja ūdens. Susuris juta zem ķepām gludus baļķīšus. Āraišu ezerpils – tā taču bija rakstīts uz koka kastes, kurā viņš ielīda. O! Cik jauka vietīņa, Susuris skrapstinājās pa guļbaļķu sienām un atrada: koka nažus, tāšu cibas un rindā sakārtas smaržīgas tēju slotiņas, bet raga plāksnītēm bija piesieti krāsaini dzīpari un uzcelotas skaistas jostas! Izrādās, tā kādreiz, gandrīz pirms 1000 gadiem, auda, un to var izmēģināt arī Susuris, ja tikai atbrauc uz Āraišu ezerpili.



i Inčukalna TIC

Atmodas iela 4, Inčukalns,
t. 67977310,
www.incukalns.lv
GPS 57.0979, 24.6871

i Siguldas TIC

Ausekļa iela 6, Sigulda,
t. 67971335,
www.tourism.sigulda.lv
GPS 57.1531, 24.8537

i Siguldas TIC
"Gūtmaņala"

Turaidas iela 2a, Sigulda,
t. 61303030,
www.tourism.sigulda.lv
GPS 57.1762, 24.8468

i GNP informācijas centrs
"Līgatnes dabas takas"

Līgatnes dabas takas, Līgatnes pag.,
Līgatnes nov., t. 64153313,
www.daba.gov.lv
GPS 57.2484, 25.0154

i Līgatnes TIC

Sprīņu iela 2, Līgatne,
t. 64153169, 29189707,
www.visitligatne.lv
GPS 57.2334, 25.0397

i Amatas TIP

Āraiši, Drabešu pag., Amatas nov.,
t. 25669935; www.amata.lv
GPS 57.2498, 25.2786

i Pārgaujas TIP

Piķiera namiņš, Braslas iela 2,
Straupe, Straupes pagasts
t. 26620422
www.pargaujansnovads.lv
GPS 57.3554, 24.9517

i Cēsu TIC

Baznīcas laukums 1, Cēsis,
t. 28318318,
www.visit.cesis.lv
GPS 57.3127, 25.2717

i Priekuļu VPVKAC

Cēsu prospekts 5, Priekuļi,
Priekuļu nov., t. 29362837,
visit.priekuli.lv
GPS 57.311, 25.353

i Valmieras TIC

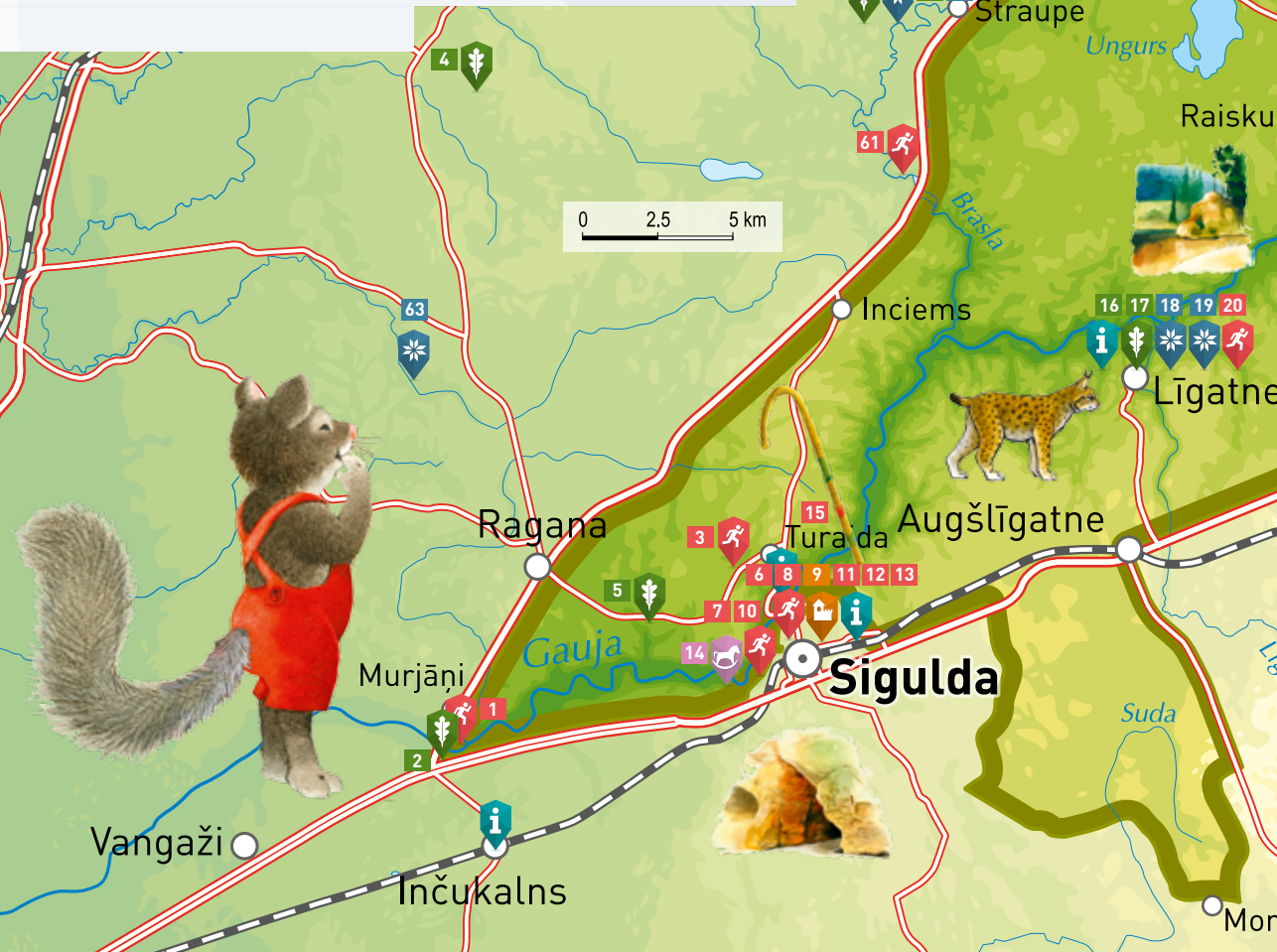
Rīgas iela 10, Valmiera,
t. 26332213,
www.visit.valmiera.lv
GPS 57.5385, 25.4210

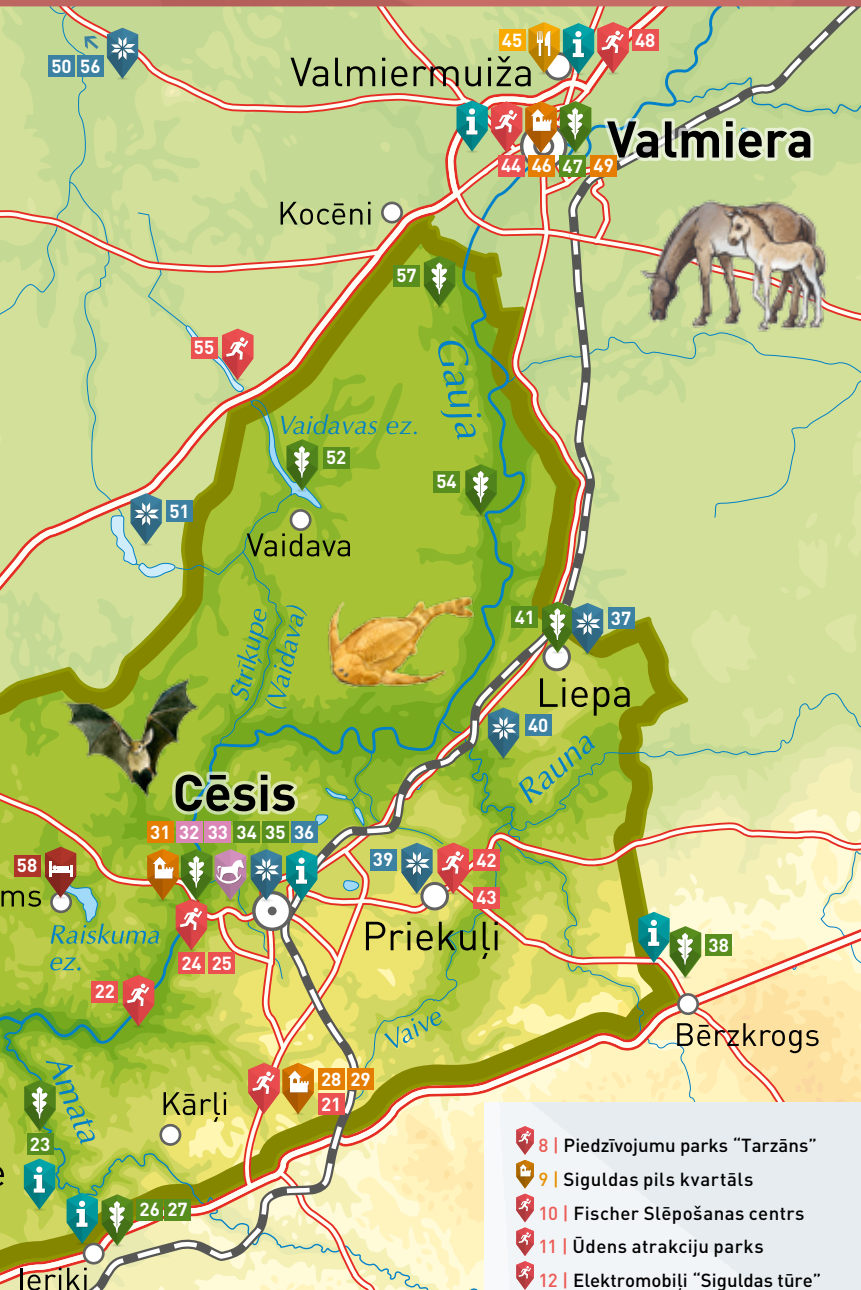
i Valmiermuižas TIP

Dzirnāvu iela 2, Valmiermuiža,
Burtnieku nov., t. 20264269,
www.valmiermuiza.lv
GPS 57.5558, 25.4314

i GNP informācijas centrs
"Zvārtes iezis"

t. 29252126
zvartesiezis@gmail.com
GPS 57.2459, 25.1447





- 1 | Aktivās atpūtas parks "Rāmkalni"
- 2 | Inčukalna Velnala
- 3 | Golfa klubs un slēpošanas trase "Reinis"
- 4 | Lēdurgas Dendroparks
- 5 | Kubeseles dabas taka
- 6 | Krimuldas peldbaseins
- 7 | Mežakaķis un atpūtas komplekss "Kaķītis"

- 8 | Piedzīvojumu parks "Tarzāns"
- 9 | Siguldas pils kvartāls
- 10 | Fischer Slēpošanas centrs
- 11 | Ūdens atrakciju parks
- 12 | Elektromobiļi "Siguldas tūre"
- 13 | Makara tūrisma birojs
- 14 | Mazā Brīnumzeme
- 15 | Siguldas Futbolfolda parks
- 16 | Līgatnes alas
- 17 | Līgatnes dabas takas
- 18 | Līgatnes Amatu māja
- 19 | Vienkoču parks
- 20 | Tiklu parks
- 21 | Dod ķepu haskijji
- 22 | Atpūtas komplekss "Rakši"

- 23 | Zvārtes iezis
- 24 | Slēpošanas un atpūtas parks "Ozolkalns"
- 25 | Aktivās atpūtas centrs "Žagarkalns"
- 26 | Ieriķu dzirnavu taka
- 27 | Cecīļu dabas taka
- 28 | Āraišu vējdzirnavas
- 29 | Āraišu arheoloģiskais parks
- 30 | Lauku saimniecība "Lejas Suces"
- 31 | Cēsu pilsmuižas komplekss
- 32 | Maija parks ar bērnu laukumu
- 33 | ZINOO
- 34 | Cīruļišu dabas takas
- 35 | Svētavots
- 36 | Laureta Sveču darbnīca
- 37 | E. Veidenbauma memoriālais muzejs "Kalāči"
- 38 | Brīvnieku takas
- 39 | Priekule Saules parks
- 40 | Maizes māja z/s "Krūmiņi"
- 41 | Lielā Ellīte
- 42 | Baseins "Rīfs"
- 43 | Cēsu Olimpiskais centrs
- 44 | Gaujas tramvajs
- 45 | Valmiermuižas alus darītava un staļļi
- 46 | Valmieras Svētā Sīmaņa baznīca un skatu tornis
- 47 | Gaujas Stāvo krastu Sajūtu parks un taka kokos
- 48 | Atpūtas parks "Avoti" un BMX muzejs-slavas zāle
- 49 | Valmieras muzejs
- 50 | Vika pasaku parks
- 51 | Mucu muzejs
- 52 | Vaidavas ezers
- 53 | Šķirnes trušu saimniecība "Mežiņi"
- 54 | Sietiņiezis
- 55 | Veikparks "Rančo"
- 56 | Neikenkalna skaņu birzs
- 57 | Dabas izglītības centrs "Vecupītes"
- 58 | Kempings "Apaļkalns"
- 59 | Ungurmuiža
- 60 | Vējiņu pazemes ezeri
- 61 | Medību sporta un atpūtas laukums "Mārkuļīči"
- 62 | Straupes lauku labumu tirdziņš
- 63 | Biriņu pils



**Cēsu pilsmuižas
komplekss**

Doties īpašu lukturišu izgaismotā pastaigā pa viduslaiku pili un pildīt sikspārnēna Valtera sagatavotos uzdevumus. Jaunajā pilī izpētīt Latvijas vēsturi un no torņa vērot pilsētu.

**Pils laukums 9, Cēsis,
t. 26576111,
www.cesupils.lv
GPS 57.3132, 25.2714**

Cīrulīšu dabas takas

Izstaigāt 2,5 km garu labiekārtotu pastaigas maršrutu un uzzināt, kā Gaujas senieleja attīstījusies no ledus laikmeta līdz mūsdienām. Ieraudzīt brīnumus, ko radījusi daba – Spoguļu klintis, Dzidravotu, Līgavas un Cīrulīšu alas, iežus un bebru mājas.

**Mūrlejas ielas galā, Cēsis
GPS 57.3072, 25.2212**

ZINOO

Kļūt par īstu zinātnieku – izpētīt tehnoloģijas un pārbaudīt dabas likumus. Mācīties matemātiku lēkājot, pierādīt gravitāciju šūpojoties, izprast berzi, braucot ar speciāli aprīkoti kartingiem, redzēt skaņu, veidot zobratu pārneseumus, saprast katapultas darbības principus, būvēt un vadīt robotus, redzēt zibeni un pētīt daudzas citas parādības un dabas likumus.

**Jāņa Poruka iela 8, Cēsis,
t. 25400228, www.zinoo.lv
GPS 57.3150, 25.2884**



Susuris devās augšup pa koka stumbru un grasījās gardi notiesāt tikko pamanītu kāpuru, kad atskanēja *bzzzzzzzz*, un kaut kas aizplivinājās ar Susura vakariņām. Sikspārnis! Vārds pa vārdam noskaidrojas, ka sikspārnis Valters dodas uz savu ziemas mītni – uz Cēsu pils pagrabu un piesola



Susurim samedīt citu ēdamo, ja tik Susuris nāk par ceļabiedru. Valters gan drusku plātās ar savu izcelsmi, esot nosaukts par godu Livonijas ordeņa mestram un Cēsu pils komturam Valteram fon Pletenbergam, bet citādi ir jauks zellis. Labi, ceļojam! Te tiešām izskatās kā vecos laikos! Ļaudis staigā ar sveču lukturiem, bet Valters vedina uz savu pagrabu. Susurim astes spalvas saceļas gaisā – tieši virsū mazajam zvēriņam skatās tante. Tā ir tikai lelle, – mierina Valters. Tāda reiz izskatījusies kāda no drosmīgajām dāmām, kas 16. gs. negribēja atdot Cēsu pili ienaidniekam.

Pils parkā tomēr jaukāk. Skan mūzika, un daži cilvēki diezgan skaisti dzied.

Mākslas festivāls, – Valters skaidro Susura kustīgajai ausij.

Svētavots

Pastaigāties pa gleznaino dabas parku, noklausīties noslēpumiem apvīto Svētavota leģendu un izpildīt senu rituālu, lai uzņemtu spēkus no avota ūdens, kam piemīt neticama spēja padarīt gaišāku acu gaismu un dziedināt ķermeņi.

**Atpūtas iela 12, Cēsis,
t. 29460660, www.svetavots.lv
GPS 57.3035, 25.2358**



Maija parks ar bērnu laukumu

Palēkāt pa batutu, nošūkt pa slidkalniņu, pašūpoties un paspēlēties rotaļu laukumīņā. Iepazīt seno parku un priecāties par izgaismotajām strūklakām. Pacienāt ar maizīti pīles un melnos gulbjus.

**Maija parks, Cēsis,
GPS 57.314501, 25.273912**

Laureta Sveču darbnīca

Gan uzzināt un redzēt, kā top dažādās rapšu vaska sveces, gan pašiem pamēģināt tās izgatavot. **Pļavas iela 7, Cēsis, t. 29277504, www.lauretacandles.com
GPS 57.3120, 25.2781**



– Vai tu vēl ilgi susēsi, miegapele? – Susuri pamodināja Valtera skrapstināšanās.

– Nu un? Varētu domāt, ka tu pa dienas gaismu bizo apkārt, – Susuris nepielūdzami noburkšķēja.

– Un kā ar lazdu riekstiem? Saule drīz rietēs, un es tev gribēju parādīt tepat pie Cēsīm Priekuļos jauku lazdāju.

**SASKAITI,
CIK
PULKSTENA
CIPARNĪCĀS
IEDAĻU
REDŽI
ZĪMĒJUMĀ!**

Susuris rošīgi sakārtoja kažociņu, un abi devās ceļā – viens pa gaisu, otrs gariem lēcieniem pa zemi.

– Tikai neaizlec līdz Veismaņu muižai vai neieplivinies Raunī, tur ir neganti dziļa ieleja, – Valters vēl brīdināja. Susuris jau labu laiciņu bija beidzis garos lēcienus un vēroja savu šausmīgi izstīdējušo



E. Veidenbauma memoriālais muzejs "Kalāči"

Iepazīties ar dzejnieka dzīvi un darbu un 19. gadsimta Vidzemes lauku sētas darbarīkiem. Pēc kārtīgas pāršanās īstā melnajā pirtī atpūsties pie ugunsкура dīķmalā.
"Kalāči", Liepas pag.
t. 25601677
GPS 57.3955, 25.4780

Brīvnieku takas

Veldzēties dabā, iepazīt putnus, sameklēt veselās 26 kokā grebtas pūces un 18 latvju zīmes un priecēt acis par ainavu ar 10 dīķiem, pakalniem un lejām, mežu un pļāvām. Taku apmeklējums bez maksas.
Pie z/s "Brīvnieki", Veselavas pag.
GPS 57.2908, 25.4950

Priekuļu Saules parks

Noteikt laiku lielajā Saules pulkstenī, lai zinātu, vai iespējams atgūt spēkus veselības takā un apskatīt, kā izskatās kartupeļi, zirņi un rapsis dobē.
Cēsu prospekts 7, Priekuļi
GPS 57.3121, 25.3547

Maizes māja z/s "Krūmiņi"

Pašiem gatavot un mīcīt pīrāgu mīklu, kopā ar draugiem cept un nogaršot svētku raušus, iekurt ugunsкуру un uzvārīt tēju, baudīt maizes krāsni ceptu rupjmaizi ar medu. Doties dabas takas piedzīvojumā, pamanīt gadalaiku pārmaiņas un svinēt svētkus īstā lauku sētā!
"Krūmiņi" Liepas pag.
t. 26887921
GPS 57.3139, 25.3623

Lielā Ellīte

Meklēt velniņu, kurš šad tad apmetas Lielajā Ellītes alā. Izpētīt visas ieža gleznainās formas, ko veido izciļņi, nišas, dobumi, kā arī Latvijai unikāla arkāde.
Rūpnīcas iela, Liepa
GPS 57.3839, 25.4273

Baseins "Rifs"

Mācīties peldēt baseinā, baudīt ūdens strūkļas un pirti pēc garās ceļojuma dienas.
Cēsu prospekts 46a, Priekuļi
t. 29227544, www.rifs.lv
GPS 57.3139, 25.3623



un tievo ēnu,
kas tieši sakrita ar
vienu no lokā glīti novietotajiem
akmeņiem. Tas laikam būs Priekuļu
Saules pulkstenis, un es pašlaik esmu pulksteņa
rādītājs. Susurim pielīpa prieks kā dadzis kažokam, un
viņš aizjoza ošņāt ārstnieciskās zālītes Veselības takā.
Pirms saulrieta tās tik labi smaržo!

Valmieras muzejs

Apmeklēt Bruņinieku skolu un uzzināt, ko darīja bērni senos laikos, un saprast, kā kļūt par īstu bruņinieku!

Izgatavot lelles, spēlēt spēles un ēnu teātri, apgleznot līdzī paņemto kreklu vai lakatu, iemēģināt senus mūzikas instrumentus un atpazīt to skaņas, doties īpašās Piena un Maizes ceļa programmās, lai izmēģinātu roku sviesta kuļšanā, un noslēgumā baudītu īstu Latvijas rupjmaizi. Muzeja speciālās programmas jāpiesaka iepriekš!

Bruņinieku iela 3, Valmiera,
t. 64223620,

www.valmierasmuzejs.lv
GPS 57.5393, 25.4288

Gaujas tramvajs

Kuģot pa Gauju, iejusties kapteiņa lomā un dzirdēt teju vai Minhauzena cienīgus stāstus un ticamas un neticamas leģendas par Valmieru. Redzēt "Kazu krāces" un drosmīgus laivotājus, izbaudīt karuseli pašā Gaujas viducī un pārbaudīt, kur ir visskaļākā atbals – vai zem Gaujas tilta? Vai zini, kas ir Dzelzītis un Valis?

Laivu pietāzne, Pilskalna iela 2, Valmiera,
t. 27828221,

www.gaujastramvajs.lv
GPS 57.5381, 25.4284

Gaujas Stāvo krastu


Sajūtu parks un taka kokos
Izstaigāt 2,7 km garo baskāju taku, kas veidota no čiekuriem, oļiem, Valmieras stikla šķiedras lodītēm, mizu mulčas un citiem dabas elementiem. Izmēģināt atrakciju elementus, vērot rotātus kokus un galvenais – staigāt augstāk par zemi un slīdēt pāri Gaujai 187 metru garā nobraucienā.

Jāņa Daliņa iela 2, Valmiera,
t. 27879242,

www.sajutuparks.lv
GPS 57.5401, 25.4388

– Kur ceļosi, Susuriņ? – kaut kas mīksti nobubināja. Zirgs. Tāds neparasts, jo Susuris pirmoreiz dzīvē redzēja visu zirgu, nevis galvu vai asti. Ak ponijs! Zitiņa! Atbraukusi brīvdienās no jaunā Valmiermuižas staļļa, kas celts no kaltiem granīta akmeņiem. Purinādama gaišās krēpes, poniņu meitene priecīgi bubināja.

– Vai gribi redzēt Valmiermuižas parku? Tur ir skaisti koki ar dobumiem, un muižā var nobaudīt uz vietas



tapinātu saldējumu, – Zitiņa kārdināja. Susuris ieķērās Zitiņas krēpēs, un abi devās ceļā.

Pazīstami smaržoja pēc Gaujas. Kas tas upes malā piestājis? Gaujas tramvajs. Gaujai gan labi – ir gan gaisa, gan ūdens tramvajs. Gaujas tramvajs vizina no laivu piestātnes pa upi cauri Kazu krācēm līdz Gaujas tilta apakšai, kur varot saklausīt sava prieka sauciena atbalsis, un tad ar slaidu loku atgriežas atpakaļ. Sīmaņa baznīcas torni ar visu skatu laukumu arī var redzēt.



Atpūtas parks "Avoti" un BMX muzejs-slavas zāle

Kļūt par īstu sportistu - uzspeļēt minigolfu, lēkt ar katapultu, uz gumijlēkšanas batuta sajusies kā sienāzim, pārbaudīt prasmes klinšu kāpšanas sienā, apmeklēt dabas taku – labirintu "Koku skola" un atklāt sešus noslēpumus. "BMX muzejā - slavas zālē" izbraukt ar divkārtējā olimpiskā čempiona Māra Štromberga riteni.
"Avoti", Valmiermuiža, Valmieras pag., Burtnieku nov., t. 29499342, www.avoti.com GPS 57.5551, 25.4424

Valmiermuižas alus darītava un stallis

Izzināt staļļa seno vēsturi un iepazīt zirgu saimi dzīvespriecīgā ponijpuikas Niko pavadībā. Alus virtuvē īpaši padomāts par gardu maltīti arī mazajiem gardēžiem. Pēc maltītes iespējams kārtīgi izšūpoties un izspēlēties muižas stila bērnu rotaļu laukumā.
Valmiermuižas stallis, Dzirnau iela 15, Valmiermuiža, Valmieras pag., Burtnieku nov., t. 26562703, www.valmiermuiza.lv GPS 57.5594, 25.4251

Valmieras Svētā Sīmaņa baznīca un skatu tornis

Saskaitīt pakāpienus baznīcas tornī un uzklaust baznīcas gaiļa sakāmo. Pavērot, kā no augšas spoguļojas Gauja, Valmieras Drāmas teātris, greznais tilts, Dzirnau ezeriņš, bet tālumā – zilā miglīņā ieskauta svētvieta Zilaiskalns.
Brunīnieku iela 2, Valmiera, t. 64200333, www.simanadraudze.lv GPS 57.5384, 25.4261



Valmiermuižas Zitiņa bija tik viesmīlīga, ka Susurim dienas miegu ļāva izgulēt pie sevis stallī. Vakarpusē ciemiņš jau posa savu kažociņu, sukāja ūsas un bija atkal gatavs ceļam. Susuris atcerējās vecā dižsusura stāstus par kādu jauku vietu aiz Valmieras – Rubeni, kur reiz dzīvojis brašs vāvers vārdā Ansis, no kura piemirstajiem riekstiem reiz visu ziemu iztikusi grūtībās nonākusi cilvēku ģimene. Ļaudis to neaizmirsā un, kad paši tika pie zelta riekstiem, uzcēla krodziņu un nosauca to par Mazo Ansi.

Pēc dažu dienu nāciena un sparīgiem lēcieniem Susuris nokļuva pie ezeriņa, kurā pašas no sevis ripinājās bumbas. Milzīgas kā augusta pilnmēness. Taču īstais pārsteigums Susuri vēl tikai gaidīja. Māsīcas vāveres lakstīja pa zariem un satraukti čakstināja. Šito prieku – smalkais Hincenbergas brālēns ciemos!



VAI VISĀM
VĀVERĒM
IR PĀRIS?

ATRODI
VĀVERI
BEZ PĀRA!



Vika pasaku parks

Ienirt pasaku pasaulē kopā ar rakstnieku Viku. Satikt Čenguru, Nesu un Nesiju, Rūnu Dūkīti un citus iemīļotus tēlus.

Dikļi, Dikļu pag.
t. 26201765, 26649685
GPS 57.5971, 25.0991



Mucu muzejs

Skatīties, kā top mucas, un arī pašam izmēģināt senos mucinieka instrumentus. Medus, skābēti kāposti – bet ko vēl varētu glabāt mucā?

"Madaras", Vaidavas pag.,
t. 29268692, www.muca.lv
GPS 57.4309, 25.2020



Vaidavas ezers

Mieloties ar saldējumu un doties izbraucienā ar laivu Vaidavas ezerā, pēc tam celt smilšu pilis un plunčāties ezera ūdenī. Ezera krastā atrodas kafejnīca "Valmiermuižas vasarnīca", kas darbojas vasaras sezonā

Vaidava, Vaidavas pag.,
GPS 57.4462, 25.2707



Šķirnes trušu saimniecība "Mežiņi"

Apciemot pūkainos draugus trusītus.

"Mežiņi", Dikļu pag., t. 29198221,
trusitsmans.wordpress.com
GPS 57.5475, 25.11733



Sietņiezis

Pastaigāties, kāpelēt pa kāpnēm, ēst mellenes, izpētīt baltā smilšakmens klintis, meklējot alas un sajūsmīnieties par skaisto skatu uz Gauju.

Vaidavas pag.
GPS 57.4285, 25.3866



Veikparks "Rančo"

Ļauties aizraujošiem ūdens priekiem tā, ka šļakatas šķīst uz visām pusēm.

Rubene, Kocēnu pag.
t. 26666046,
www.ranchoparks.lv
GPS 57.4650, 25.25363



Neikenkalna skaņu birzs

Muzicēt Neikenkalna skaņu birzī pie dabas koncertzāles un uzzināt, ka tieši Dikļos aizsākusies varenā Dziesmu svētku tradīcija.

Dikļi, Dikļu pag.
GPS 57.5986, 25.0907



Dabas izglītības centrs "Vecupītes"

Apskatīt izstādi, iepazīt dabas daudzveidību, darboties dabas pētniecības nodarbībās, spēlēt vides spēles, doties izglītojošā pārgājienā pa dabas taku.

"Vecupītes", Kocēnu pag.
t. 29433353,
www.daba.gov.lv
GPS 57.4859, 25.3639




Susurim nosarka purniņš. Tās vāveru meitenes gan ir plāpas! Klausījās, klausījās viņa piedzīvojumus un sāka stāstīt, ka Braslas upes krastā esot tāds Vējiņu pilskalns, kam blakus bijis lauks, kurā reiz pazudis cilvēks ar arklu un visu zirgu, bet citā reizē – traktors!

– Nē, viņas nerunā tukšu, – sarunā iejaucās kurmis. Pats redzēsi! Jādodas gar ceļu, lejā no 87 metrus augstā Baukalna pie Plāča, un tad, kad ieraudzīsi smuko Lielstraupes pili ar krāsainiem logiem, pretējā ceļa pusē jāskatās pēc norādēm. Vējiņu pilskalnam līdžās, Braslas krastā. Gan saodīsi.

Pēc pāris naktīm Susuris stāvēja pie Vējiņu alas ieejas un tumsā skaidri juta ūdens smaržu. Ķepas negribējās mērcēt. Kāpņu galā kāds mazo dzīvnieciņu draugs bija nolīcis priežu mizas laiviņu. Susuris iestūma savu kuģīti seklumā un devās turp, kur alas dziļumā mirgoja pazemes ezers.



IZKRĀSO ZĪMĒJUMU!



Kempings "Apaļkalns"

Apmesties savā nakšņošanas namiņā, izlēkāties pa batutu kaskādi un rullēties ar katamarāniem pa Raiskuma ezeru.

"Apaļkalns", Raiskuma pag.,
t. 29448188, www.apalkalns.lv
GPS 57.3174, 25.1479



Ungurmuiža

Apjaust, ka senā muiža ir vismaz 20 reižu vecāka par tās mazo apmeklētāju. Spēlēties muižas parka rotaļu dārzā un rotaļu namiņā. Iepazīt apkārtni ekskursijās un uzdevumos. Ziemā slidot pa muižas dīķa ledu.

Ungurmuiža, Raiskuma pag.,
t. 22007332, www.ungurmuiža.lv
GPS 57.3627, 25.0784



Vējiņu pazemes ezeri

Brīnīties par ezeriem, kas ziemā neaizsalst, jo atrodas zem zemes. Cept pankūkas uz ugunsкура, ziemā satikt Ziemassvētku vecīti zirga vilktās kamanās un nodoties dāvanu gatavošanas priekiem. Nodarbībai iepriekš jāpiesakās!

"Vējiņi", Straupes pag.,
t. 29354189,
www.pazemesezeri.lv
GPS 57.3398, 24.9071



Medību sporta un atpūtas laukums "Mārkulīči"

Izmēģināt šaušanu ar dažādiem ieročiem, sākot ar loku un beidzot ar šauteni, vadoties pēc gudriem padomiem, ko sniegs pieredzējuši instruktori. Ieroči un mērķi pielāgoti katrai vecuma grupai, sākot no 5 gadu vecuma. Lūgums pieteikties iepriekš!

"Mārkulīči", Straupes pag.,
t. 29464946,
www.markulici.lv
GPS 57.3005, 24.9087



Straupes lauku labumu tirdziņš Zirgu pastā

Iegādāties veselīgu un gardu pārtiku ģimenes galdam, ieturēt kopīgas pusdienas, apēst gardas piparkūkas, un izšūpoties šūpolēs. Katra mēneša 1. un 3. svētdienā no 11:00 – 15:00

"Vecpasts", Straupes pagasts
t. 29464946,
www.strauestirdzins.lv
GPS 57.3251, 24.9164



– Ko tu saki?! – jau kuro reizi Susura stāstam iestarpināja bebrs, papliķēdams sava radagabala kažociņu, kas nu jau bija krietni pažuvis pēc trakā ceļojuma. Kad Susuris ar savu kuģīti bija aizceļojis pa alas sašaurinājumu uz otru pazemes ezeru, kāda tikko jaušama atstraumīte norādīja uz avota ieteku ezerā. Tur varētu būt kāda sprauga, sprieda Susuris un, ievilcis gaisu, ienira. Gandrīz 2 metru dziļumā, pie ezera dibena, parādījās tikai Susura nakts redzei saskatāma gaismas plūsma, un drosmīgais ceļotājs nolēma pārbaudīt, vai iespējams pa to tikt ārā, Braslā. Galvenais ir nepazaudēt kuģīti, un Susuris piesēja savu braucamo pie ķepas.

– Tas bija prātīgi, – paslavēja bebrs, sniegdamies pēc vītulu kraukšķiem. Pa Braslu līdz Gaujai Susuris galīgi badains atceļoja mājās.

– Tagad gan tev jāuzkrāj labumi ziemai un jāizguļas, – bebrs sirsnīgi noteica. Bet Susuris mirdzošām acīm raudzījās Gaujas ūdeņos, kas plūda uz jūru.



LEJUPIELĀDĒ
BEZMAKSAS
MOBILO
LIETOTNI
ENTER GAUJA!



GooglePlay



AppStore

Teksts:
Ieva Rupenheite

Ilustrācijas:
Agija Staka-Jansone



NACIONĀLAIS
ATĪSTĪBAS
PLANS 2020



EIROPAS SAVIENĪBA
Eiropas Reģionālās
attīstības fonds

ĪEGULDĪJUMS TAVĀ NĀKOTNĒ

