



ENTER  
GAUJA

# TŪRISMA CEĻVEDIS

GAUJAS NACIONĀLAIS PARKS

AMATA, CĒSIS, KOCĒNI, LĪGATNE, PĀRGAUJA,  
PRIEKUĻI, SIGULDA, VALMIERA

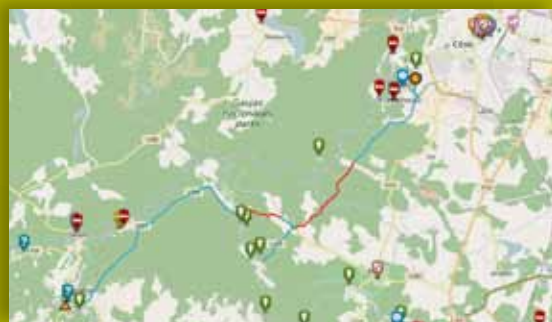
[www.entergauja.com](http://www.entergauja.com)

Plašāko un vispusīgāko informāciju par ceļojumu iespējām Gaujas Nacionālajā parkā iegūsi [www.entergauja.com](http://www.entergauja.com)



- Plāno savu ceļojumu pa Gaujas Nacionālo parku, izvēlies un pievieno savam maršrutam dabas, kultūras un vēstures objektus.
- Izvēlies aktīvās atpūtas vietas.
- Uzzini par notikumiem un festivāliem.
- Iegūsti informāciju par labākajām Gaujas Nacionālā parka viesnīcām, viesu namiem un kempingiem un veic to rezervāciju.
- Izpēti Gaujas Nacionālā parka restorānu un krodziņu piedāvājumus gardēžiem.
- Apskati izvēlētos objektus kartē, izveido un izdrukā PDF failu vai saglabā GPX failu un atver savā mobilajā telefonā.
- Izvēlies kādu no 30 gatavajiem dabas tūrisma maršrutiem kājāmgājājiem, velobraucējiem, laivotājiem un autobraucējiem.
- Iepazīsties ar kompleksajiem brīvdienu piedāvājumiem.
- Apskati izvēlēto vietu fotogrāfijas un video.
- Lejupielādē tūrisma ceļvežus un bukletus.

Veido pats savu pārgājiena, velobrauciena vai laivošanas maršrutu, izmantojot maršrutēšanas sistēmu, kas aptver ceļus, takas un upes 1800 km garumā.



2020



## SATURS

Gaujas Nacionālais parks		2
Gauja ceļo apkārt		3
Lašveidīgo zivju vērošana Gaujas Nacionālajā parkā		4
Sēņu vērošana Gaujas Nacionālajā parkā		5
Putnu vērošana Gaujas Nacionālajā parkā		6
Pārgājēju maršruti		7
Velomaršruti Siguldas apkārtnē		10
Velomaršruti Cēsu apkārtnē		12
Velomaršruti Valmieras apkārtnē		14
Ūdenstūrisma maršruti		16
Dodies dabā		17
Dodies aktīvā atpūtā		22
Dodies ziemā		24
Dodies vēsturē		26
Gauja info		28
Paslēpts dižajā klusumā		30
Dodies kultūrā		34
Dodies veselības kūrē		38
Gaujas konferences		39
Ar dabu šķīvī		40
Gaujas vietējie labumi		42
Gaujas restorāni, krodziņi, kafējnīcas, bistro un picērijas		44
Gaujas naktsmītnes		48
Dodies pasākumā		52
Dodies sacensībās		54
Gauja ģimenēm ar bērniem		56





## GAUJAS NACIONĀLAIS PARKS

Dodies uz zemi, kuras vēsture, kultūra un daba ļauj Tev ar visām maņām izbaudīt pirmatnības elpu. Ik mirklis Gaujas Nacionālajā parkā ir piesātināts ar dabas klātesamību. Šis nav parasts parks, šis ir parks, kurā, dodoties piedzīvojumos, pētot un izzinot, ikviens mirklis top par unikālu pieredzi. Piedzīvojumu daudzveidība ļauj katram izvēlēties savu ceļojuma tempu un scenāriju.

Kā paparde, kas plaukstot atritina savu lapu vēdekli, Gauja lēnām ievēd dziļāk noslēpumainajā neskartās dabas pasaulē, kur katram kokam ir savs stāsts par seniem notikumiem un leģendām. Un pats laiks šeit neplūst taisni. Tas met krāčainus līkumus kā Gauja, sapludinot mūsdienas ar seno teiksmu laikiem, kas atstājuši savu neatkārtojamo nospiedumu ainavā un cilvēkos. Atliek vien ieelpot miglains rīta dūmaku, pieskarties mitram liepas stumbram un aizmirsties sazarotajās leģendu takās, kur smilgās virmo dzīvība, vēja brāzmās mājā dvēseles un gravās laukakmeņi zied...ENTER GAUJA

### DABA

Baltijā lielākais nacionālais parks izveidots pirms vairāk nekā 40 gadiem. Gaujas Nacionālais parks sargā Gaujas senielejas un tās apkārtnes bagātības, kā arī apjomīgu augu, putnu un kukaiņu sugu daudzveidību.

Dabas zinātnājs Gaujas NP var ievērot kādu no šīm retajām sugām:  
Parastais plaušķērpis  
*Lobaria pulmonaria*  
Alu spulgsūna *Schistostega pennata*  
Ziemeļu sikspārņi *Eptesicus nilsonii*  
Zivju dzenītis *Alcedo atthis*  
Daudzgdagīgā mēnesene  
*Lunaria redivia*

### GAUJAS SENIELEJA

Gaujas senielejas pirmsākumi meklējami jau vairāk nekā 350 miljonu gadu senā pagātnē, taču savu tagadējo veidolu tā ieguvusi leduslaikmeta beigās, kad ledāju kušanas ūdeņi izskaloja senās gravas. Pašu parku caurvij Latvijas garākā upe Gauja (452 km).

### VĒSTURE

Gauja kādreiz kalpojusi par tirdzniecības ceļu un gar tās krastiem apmetnes cēluši lībieši. 13. gadsimtā šeit būvētas stipras mūra pils, kuras norobežējušas stāvas nogāzes un dziļas aizas. Tām apkārt tad arī izauga pilsētas ar savu saimniecisko un kultūras dzīvi.

### MŪSDIENAS

Šobrīd parks ir vieta, kur līdzās jauniem, omulīgiem viesu namiem, restorāniem un atpūtas vietām dzīvo pagātnes leģendas, kas stāsta par reiz bijušo. Te ikviens var mēģināt izjust senatnes auru vecās pilīs, doties pēc enerģijas lādiņa uz senču svētvietām vai pārbaudīt ārstniecisko avotu dziedējošo spēku. Un tikpat labi var pieskarties ķēniņu stādītiem kokiem, censties sadzirdēt, kā atskan atbalss smilšakmens klintīs, vai ļaut dabas takām iepazīstināt tevi ar mežu bagātībām. Tās jābauda neseidzoties, ļaujoties garšai, smaržai un krāsām, kuras ved iepazīt vietējo dzīves ritmu. To vislabāk izdarīt, dodoties pārgājienos kājām, uz velosipēda vai zirga mugurā, kā arī laivā, ļaujoties Gaujas rāmajam tecējumam.

### PAGĀTNES LIECINIECES – BRUŅUZIVIS

Tagadējo Gaujas NP teritoriju devona periodā – pirms 400 miljoniem gadu – klājusi sekla un silta jūra, kuras dibenā veidojušies dolomīti un smilšakmens. Tajā mitušas bruņuzivis, no kurām līdz mūsdienām saglabājies ne mazums fosiliju. Arī šobrīd parkā var atrast vietas, kur devona perioda slāņos saglabājušies veseli bruņuzivju ķermeņi.



## GAUJA CEĻO APKĀRT

### Vilciens

Cauri Gaujas NP ved dzelzceļa līnija Rīga – Valka/Valga, nodrošinot ērtu un regulāru iespēju pārvietoties starp Rīgu, Siguldu, Cēsīm un Valmieru visas dienas garumā. Vilciens ir speciālas vietas velosipēdu pārvadāšanai. Vilciena kursēšanas laiki un biļešu iegāde: [www.mobilly.lv](http://www.mobilly.lv)

### Autobuss

Visa Gaujas NP teritorija ir ērti sasniedzama ar autobusu, kas no Rīgas uz Siguldu, Cēsīm un Valmieru kursē vidēji reizi stundā. Pārvietošanos ar autobusu starp apdzīvotām vietām Gaujas NP jāplāno pēc autobusa kustības saraksta. Autobusu kursēšanas laiki un biļešu iegāde: [www.1188.lv/satiksmes](http://www.1188.lv/satiksmes), uzzini tālrunis 1188

### Divritenis

Par sākumu ainaviski bagātam ceļojumam ar divriteni var kļūt dzelzceļa stacija. Gaujas NP teritorijā izveidoti neskaitāmi velo maršruti, kuri ļauj iepazīt dabas, vēstures un kultūras bagātības. Ieteicams izvairīties no satiksmes noslogotajām A2 un A3 šosejām, tā vietā dodot priekšroku lauku un meža ceļiem.

### Laiva

Daudzi tūristi un piedzīvojumu meklētāji labprāt izvēlas gumijas laivas, plostus un kanoe, lai laivotu pa Gauju visos gadalaikos, kad vien upe ir brīva no ledus. Laivošanai piemērotas ir arī Amata un Brasla.

### Automašīna

Ērti izvietojoties starp lielajām A2 un A3 šosejām, Gaujas NP teritoriju klāj blīvs autoceļu un autostāvvietu tīkls. Lielākā daļa tūrisma apskates objektu ir ērti piebraucami.

### 1 | Elektromobiļi “Siguldas tūre”

Ekskursijas ar elektromobiļiem gida pavadībā ļauj apskatīt Siguldas skaistākās vietas atraktīvā un videi draudzīgā veidā.  
**Sigulda, t. 26022919, [www.impresso.lv](http://www.impresso.lv)**

### 2 | Gaujas tramvajs

Vienīgais Gaujas tramvajs Latvijā, kas Valmieras pilsētā piedāvā izbraucieni gida pavadībā pa Valmieras “galveno” ielu Gauju. Gaujas tramvajs kursē vasaras sezonā publiskajos un privātajos braucienos, ļaujot iepazīt ievērojamākos Valmieras apskates objektus.  
**Laivu pietāte, Pilskalna iela 1, Valmiera, t. 27828221, [www.gaujastramvajs.lv](http://www.gaujastramvajs.lv) GPS: 57.5381, 25.4280**

### 3 | Līgatnes pārceltuve

Ar straumes spēku vadāmā pārceltuve ir Latvijas tehnikas vēstures piemineklis, turklāt šobrīd vienīgā pārceltuve pār Gauju. Tā šajā vietā ierīkota pēc II pasaules kara, kad tika izpostīts tilts pār Gauju.  
**Līgatne, t. 29189707, [www.visitligatne.lv](http://www.visitligatne.lv) GPS: 57.2549, 25.0444**

### Attālumi starp pilsētām (km)

..... Sigulda .....	..... Līgatne .....	..... Cēsis .....	..... Valmiera .....
Rīga .....	54 .....	71 .....	90 .....
Valmiera .....	62 .....	60 .....	32 .....
Līgatne .....	20 .....	30 .....	60 .....
Cēsis .....	38 .....	30 .....	32 .....





## LAŠVEIDĪGO ZIVJU VĒROŠANA GAUJAS NACIONĀLAJĀ PARKĀ

Gaujas Nacionālā parka "centrālā artērija" ir Gauja, kurai ir bagātīgs mazo pieteku klāsts. Daudzas no tām ir straujas un ātras, ar tīru, avotiem bagātu un nepiesārņotu ūdeni, tādēļ piemērotas lašveidīgo zivju – lašu (*Salmo salar*), taimiņu (*Salmo trutta*) un foreļu (*Salmo trutta fario*) – nārstošanai. Pēc garāka ceļojuma lašveidīgās zivis rudenos dodas uz savām dzimšanas vietām, tādēļ tas ir laiks, kad tās var ne tikai vērot, bet arī pievērst pastiprinātu uzmanību krastā notiekošajam. Lašu vērotājs ir arī sava veida "dabas inspektors" – reindžers, kas ieradies ar mērķi izziņāt dabas vidi, vienlaikus radot pozitīvu cilvēku klātbūtnes efektu.

### Kad vērot?

Oktoobra otra puse, novembra sākums.

### Labākās vietas zivju vērošanai

Lašveidīgo zivju vērošanas veiksmē ir atkarīga no ūdens līmeņa upēs, ūdens dzidrības un meteoroloģiskajiem apstākļiem. Ja pirms migrācijas vai migrācijas laikā ir bijušas lietavas, Gaujas un to pieteku krastos ūdens ir piesātināts ar smilšu un māla daļiņām, kas padara to tumšu un necaurskatāmu. Tad zivis ir grūti pamanīt. Kā alternatīva var būt citas piemērotākas vietas – dabiski vai cilvēka radīti šķēršļi: krāces, ūdenskritumi, zemi aizsprosti vai zivju ceļi, ko lašveidīgām zivīm nākas pārvarēt, lecot tiem pāri!

### Siguldas tilts pār Gauju

Ērts un viegli sasniedzams punkts – nepilnu 2 km attālumā no Siguldas centra. Iecienīta lašu vērošanas vieta.

### Siguldas gājēju tilts pār Gauju

Gājēju uz tiltu (no Siguldas Kaķīšiem 2 km) var apvienot ar gājēju pa Gaujas senlejas krastiem. Gauja pie tilta ir sekla, tādēļ saulainā laikā labi redzama tās smilšainā gultne.

### Zivju nārsta vērošanas taka Līgatnē

Izveidota 2011. g. ar Eiropas zivsaimniecības fonda atbalstu Līgatnes centrā starp Ānfabrikas klintīm un Lustūža klinti (iepretim Līgatnes Tūrisma informācijas centram) aptuveni puskilometra garumā. Pie bijušā Līgatnes dzirnavu aizsprosta uzbūvēts zivju ceļš.

### Kārļu aizsprosts

Atrodas uz Amatas upes. Tam blakus ierīkots zivju ceļš. Līdz aizsprostam var nokļūt pa ceļu, kas ved no Kārļiem vai Ieriķiem, vai arī ejot pa Amatas taku.

### Ieriķupītes dabas taka

Nelielā Grūba (Ieriķupīte, Melderupīte) aiz Vidzemes šosejas (A2) ieplūst dziļā ielejā, kur upītes 13. posmā redzami četri ūdenskritumi – 2,3 m, 0,5 m, 1,7 m un 0,8 m augsti, ko veido Pļaviņu svītas dolomīta iežu atsegumi.

### Strīķupīte

Ap 3 km garš upes posms starp Lenču–Jāņmuižas ceļu un Strīķupītes ieteku Gaujā. Straujās un līkumotās upītes krastos plešas skaisti skujkoku meži, kas kopā ar meža ceļu rada lieliskus priekšnoteikumus lašveidīgo zivju vērošanai to migrācijas laikā.

### Cēsu tilts pār Gauju

Atrodas 3,5 km attālumā no Cēsu centra.

### Rāmnieku tilts pār Gauju

Viegli sasniedzama vieta no Cēsīm. Gauja šajā vietā ir sekla, tādēļ piemērotos apstākļos zivīm vajadzētu būt labi redzamām.

### Vaive

Piemērotākās vietas lašu vērošanai atrodas Vaives lejtecē no tās ietekas Raunā līdz Vaives dzirnavu aizsprostam. Šajā posmā mazā Vaives upīte plūst pa 2 km platu senleju, kuras dziļums sasniedz 60 m. Vietām Vaives krastos slejas ainaviski smilšakmens atsegumi.

### Valmieras tilts pār Gauju

Atrodas pilsētas centrā (Cēsu ielā) pie Vidzemes Augstskolas.

Lašu migrāciju var vērot arī Amatas un to pieteku, kā arī citu mazo upīšu – Rauna, Raunas, Jumaras krastos, respektējot privātīpašumu un Gaujas Nacionālā parka noteikumus.



## SĒŅU VĒROŠANA GAUJAS NACIONĀLAJĀ PARKĀ

Latvijā ir sastopamas vairāk nekā 4000 dažādu sēņu sugas. Sēnes ir neparasti organismi, kurās apvienotas īpašības, kas tās padara līdzīgus gan augiem, gan dzīvniekiem. Ne velti tās iedala atsevišķā sēņu valstī. Sēnēm piemīt liela krāsu un formu daudzveidība, tādēļ tās ir interesants dabas vērošanas objekts. Gaujas Nacionālajā parkā ir novērojama liela biotopu daudzveidība – sausie un mitrie, kā arī nogāžu meži, dižkoki, veci un satrupējuši koki, kritālas, sausokņi, bijušo muižu parki u.c., kas kopumā rada bagātīgu sēņu dzīvotņu daudzveidību. Piemērotā laikā un vietā redzēto sēņu formu skaits būs iespaidīgs! Pilnvērtīgai sēņu iepazīšanai nepieciešamas zinošs gids!

### Sēņu vērotāja inventārs:

- piemērots apģērbs dažādiem laika apstākļiem un dažādiem mežu (t.sk. mitro) tipiēm;
- gumijas zābaki;
- grozs;
- sēņu noteicējs;
- lupā;
- piezīmju grāmatiņa;
- vie dtālrunis, lai ar kādu īpašu brīdi vai sēņu sugu iepriecinātu sociālo tīklu lietotājus vai arī izmantotu mobilās aplikācijas – palīgu sēņu noteikšanā;
- navigācijas iekārta, lai mežā neapmaldītos.

### Ieteicamais laiks

Sēnes var vērot visos gada laikos (arī ziemā), taču piemērotākais laiks šādai nodarbei, kad raksturīga vislielākā sēņu daudzveidība, ir jūlijs – septembris.

### Interesantākās sēņu vērošanas vietas

#### Silciema meži

Apkārtne 1–1,5 km rādiusā ap Silciema dzelzceļa staciju ir viena no iecienītākajām Pierīgas sēņotāju vietām. Te var atrast Latvijā populārās ēdamās sēnes – dažādu sēņu gailenes, bērzlapes, baravikas un citas bekas, vilnišus, rudmieses, čigānienes u.c. sēnes. Interesantākās ir rudzupuķu smilšbeka (*Gyroporus castaneus*), neēdamā raganbeka (*Boletus luridus*), ēdamā piepe – aitu piepe (*Albatrellus ovinus*); Skandināvijā iecienīta ēdama sēne) un zeltainā korallene (*Ramaria aurea*).

#### Lielstraupes meži

Meža masīvs 1–2 km DR, D no Lielstraupes, kur var atrast lielāko no Latvijas cepurīšu sēnēm – lielo dižsardzeni (*Macrolepiota procera*). Tā ir ēdama svaigā veidā vai arī pagatavojama kā karbonāde. Ļoti plašs cepurīšu, t.sk. ēdamo sēņu klāsts. Automašīnu var atstāt Lielstraupes centrā.

### Zvārtes ieža apkārtnē

Šeit var baudīt izcilas ainavas un lasīt sēnes gar Amatas krastiem, izejot dabas taku no Zvārtes ieža līdz Veclauču tiltam (~ 4 km). Te var atrast medicīnā izmantojamo čagu, kā arī alkšņu spulgpiepi (*Inonotus radiatus*), kurai poru vīrsmas maina krāsu dažādos gaismas leņķos. Uz kritušiem kokiem novērojamas dažādas koksnes noārdošās sēnes. Automašīnu var atstāt pie Zvārtes ieža teritorijas. Apmeklējums bez maksas. Amatas kreisais krasts no Zvārtes ieža līdz Veclauču tiltam atrodas Roču meža rezervāta teritorijā, kuras apmeklējums ir aizliegts.

### Ungurmuižas parks

Ievērojams ar saviem vecajiem ozoliem. Uz kritušo ozolu stumbriem var novērot interesantas piepes. Rudeņos var palaimēties redzēt košo zeltpori (*Hapalopilus croceus*), kā arī citas ar ozoliem saistītas sēnes. Automašīnu var atstāt stāvlaukumā pie Ungurmuižas.

### Vaidavas ezera apkārtnē

Mežiem klāta teritorija (ap 1 km apkaimē) A no Vaidavas ezera, kā arī ezera krastu nogāzes. Te var izdoties atrast vasaras baraviku. Te ir labiekārtots bērnu rotaļu laukums un pieejams disku golfs. Automašīnu var atstāt stāvlaukumā pie Vaidavas ezera pludmales.





## PUTNU VĒROŠANA GAUJAS NACIONĀLAJĀ PARKĀ

Gaujas Nacionālā parka putnu faunu no dabas tūrisma viedokļa novērtē gan ārvalstu, gan arī vietējais putnu vērotājs. Kā piemēru var minēt pelēko cielavu lielāko ligzdojošo populāciju Latvijā. Kaut arī tie ir tikai daži pāri, piekļuves un koncentrācijas ziņā tā ir drošākā vieta Latvijā, kur ligzdošanas sezonas laikā šo sugu var sekmīgi novērot. Nogāžu meži ar veciem lapu kokiem pievilkina retāk sastopamās dzeņu sugas (baltmugurdzenis, trīspirkstu dzenis, melnā dzilna, vidējais dzenis). Arī citās valstīs reti

sastopamais zaļais kauķītis, mazais mušķērājs un lokāli sastopamā mežirbe piemērotās vietās ir sastopami relatīvi bieži. Parkā sākusī ligzdot urālpūce un biežāk sastopama arī Latvijas mazākā pūce – apodziņš. Gaujmalas plāvās ir daudz griežu un atsevišķas kauķu sugas, kas nav sastopamas Rietumeiropā (lupes kauķis, krūmu kauķis). Ziemas laikā neaizsalstošās upes kļūst par nozīmīgu Latvijā ziemojošo ūdensstrazdu dzīvesvietu. Līdzīgi mazajās un neaizsalstošajās upēs, vecupēs vai avoksnajos biežāk

nekā citur var vērot zivju dzenīti. Nozīmīgi biotopi ir veco muižu parki un alejas, kas piesaista daudzas parastākas, taču līdz ar to vieglāk novērojamas putnu sugas (dzeņi, meža pūce). Migrācijas laikā caurceļojošiem putniem interesanti ir izstrādātie vai plašie karjeri (Lodes, Bāles, Cēsu) un lielākais parka ezers – Ungura ezers. Sudas purvam pieguļošās plāvas, kas atrodas ārpus rezervāta teritorijas, ir nozīmīga dzērviņu pulcēšanās vieta rudenī.

I	Ziemojošie ūdensstrazdi, riekstrozis				
II					
III		Pūces un dzeņi, mežirbes, rubeņi			
IV			Pavasara migrācija, ideālas gaismas putnu fotografēšanai		
V				Ligzdošanas laiks un lielākā dziedāšanas aktivitāte	
VI					
VII					Nometnieku vērošana
VIII					
IX					Rudens migrācija līdz oktobra vidum
X					
XI					
XII	Ziemojošie ūdensstrazdi				

Meklē detalizētu informāciju par labākajām putnu vērošanas vietām reģiona tūrisma informācijas centros un [www.entergauja.com](http://www.entergauja.com)



## PĀRGĀJIENU MARŠRUTI

### Gaujas senlejas labākās skatu vietas

Maršrutā ir iekļautas izcilākās Siguldas apkaimes skatu, ainavas un dabas vērošanas vietas. Taču, lai tās izjustu, būs jāiepažīst Gaujas senlejas reljefa stāvie kritumi un kāpumi.

Siguldas novada Tūrisma informācijas centrs – Gaisa trosu ceļš (vai arī ar kājām pa Siguldas Serpentina ceļu un augšup pa Krimuldas Serpentina ceļu) – Pikenes krauja – kājnieku tilts pār Gauju – bobsleja un kamanīņu trase "Sigulda" – Stacijas laukums

- Aprīlis – oktobris ~ 15 km Viena diena
- Vidējās grūtības/grūts
- Asfalta segums [pilsētā], meža ceļi, ceļi ar grants segumu, takas, koka kāpnes senlejas un tās pieteku krastu nogāzēs
- Siguldas novada Tūrisma informācijas centrs
- Ir norādes ar vietu nosaukumiem



### No Līgatnes līdz Līgatnes dabas takām

Piemērots tiem, kas līdztekus "tradicionālajiem" maršrutiem meklē alternatīvas iespējas no Līgatnes nokļūt Līgatnes dabas takās, pa ceļam iepazīst Gaujas krastu ainavas ar skaisto Katrīnas iezī un Gūdu klinti.

Līgatnes TIC – Līgatnes pārceltuve – Līgatnes dabas takas – Līgatnes TIC

- Aprīlis – oktobris Vieglis
- ~ 13 km (ieskaitot Līgatnes dabas takās veikto gājumu)
- Ar Līgatnes dabas taku apskati – viena diena
- Asfalta, meža ceļi, takas, ceļi ar grants segumu
- Līgatnes TIC
- Nav marķēts

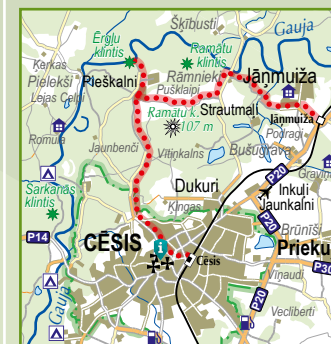


### Cēsis – Ērģeļu (Ērģļu) klintis – Jāņmuiža

Piemērots ceļotājiem, kas vēlas apskatīt ne tikai Latvijas mazpilsētu, bet arī vērot izcilas dabas ainavas un redzēt vienu no monolītākajām smilšakmens klinšu sienām Baltijā – Ērģeļu klintis. Maršruta galapunktus ērti kombinēt ar sabiedrisko transportu.

Cēsu dzelzceļa stacija – Ērģeļu klintis – Rāmnieki – Jāņmuiža

- Aprīlis – oktobris ~ 14 km Vieglis
- Kājāmejojot ar objektu apskati – viena diena. Ar velosipēdu – 3 stundas
- Asfalta, ceļi ar grants segumu, meža takas (Ērģeļu klinšu apkaimē)
- Cēsu dzelzceļa stacija/autoosta
- Jāņmuižas dzelzceļa stacija
- Nav marķēts







## PĀRGĀJIENU MARŠRUTI

### Zaļā Valmiera

Piemērots gan gājējiem, gan velobraucējiem, kuri vēlas iepazīt Valmieru no "cita skatu punkta". Maršruts atklās Valmieras dabas un kultūrvēstures vērtības.

1. posms. Valmieras TIC – Vecpuišu parks – Valmieras Valsts ģimnāzija – Ģimes dabas taka – Dzelzs tilts – Plostnieku iela – Centrālais tilts pār Gauju – Valmieras Sv. Simaņa baznīca – Livonijas ordeņa pils – Valterkalniņš – Kazu krāces – Atpūtas parks – Skatu terase pie Gaujas – Gaujas Stāvie krasti – Dīvaliņa iela – Lucas iela – Tērbatas iela – Dzirnava ezeriņš – Zīloņu iela – Valmieras TIC.

2. posms: maršruts no Jāņa Dāliņa stadiona pa Dīvaliņa ielu, Tērbatas ielu un Nameja aleju var turpināt līdz Valmiermuizas parkam un Valmiermuizas alus darītavai (+ 3 km turp un atpakaļ).

- Aprīlis – oktobris
- Viegls
- 1. posms – 9 km;
- 2. posms – 12 km
- Ar objektu apskati 3–5 stundas
- Asfalts, ietves, ceļi ar grants segumu, meža takas, vietām kāpnes



Valmieras Tūrisma informācijas centrs (TIC) Valmiermuizas alus darītava, ja maršrutu papildina

Nav marķēts

Lejupielādē maršruta .pdf karti vai .gpx failu [www.visit.valmiera.lv](http://www.visit.valmiera.lv)

### Liepa, Liču–Laņģu klintis

Šis maršruts pa dabiskām, mazstaiģātām takām aizvedīs pie Liču–Laņģu klintīm, kas atrodas meža vidū, pa ceļam apskatot Lodes māla karjeru.

Lielā Ellīte – Lodes dzelzceļa stacija – "Lode" – Liču–Laņģu klintis – Lielā Ellīte.

- Jūnijs – oktobris
- 9 km
- 3–5 h
- Viegls
- Asfalts, ceļi ar grants segumu, meža takas
- Autostāvlaukums pie Lielās Ellītes, Liepa
- Ir marķēts ar norādes zīmēm un bultām

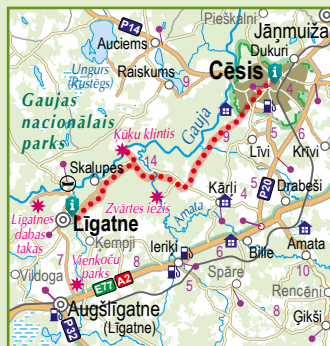


### No Līgatnes līdz Cēsīm

Piemērots aktīviem gājējiem vai velobraucējiem, kam patīk apvienot dabas iepazīšanu ar kultūrvēstures un vēstures izziņu. Šis ir ceļojums pa Baltijas iespaidīgākās upes senleju ar devona perioda smilšakmens atsegumiem, kas atrodas Gaujas un to pieteku gravu krastos.

Līgatnes TIC – Skalupes – Rakši – "Ozolkalns" – Cēsu pils komplekss – Cēsu TIC.

- Aprīlis – septembris
- ~ 28 km
- Ar kājām: viena diena, ar velosipēdu: 4–5 h
- Vidējās grūtības
- Līgatne–Skalupe un Cēsis – asfalts, citur ceļi ar grants segumu, zemes ceļi
- Līgatnes TIC
- Cēsu TIC
- Nav marķēts

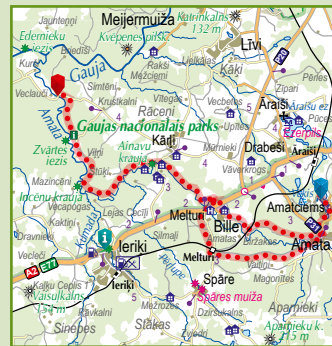


### Amata. Amatas ieži un kraujas

Ceļotājiem, kurus nebaida liela un bieža reljefa starpība, kā arī tiem, kas alkst redzēt un uz savas ādas izbaudīt iespaidīgus dziļās Amatas senlejas krastus, ejot pa mazskartām meža takām. Taka, kas iet pa upes labo krastu, likumo pa tās ieļņas apakšējo un augšējo daļu, tādēļ dažviet ir jāpārvar vairāk nekā 40 m augstuma starpība. Šo var uzskatīt par sava veida ģeotūrisma maršrutu, jo tas iepazīstina ar devona perioda dolomīta un smilšakmens atsegumiem, kas atrodas ledāja veidotajā Amatas senlejā.

Amatciems – Melturi – Kārļamuiza – Kārļi – Zvārtes iezis – Veclauču tilts

- Aprīlis – oktobris
- 8–11 h, kur:
  - 1) Amatciems – Melturi 2 h,
  - 2) Melturi – Kārļi 3 h,
  - 3) Kārļi – Zvārtes iezis 4 h,
  - 4) Zvārtes iezis – Veclauču tilts 1–2 h



- ~21.5 km. Maršrutu var veikt pa posmiem, tos savstarpēji kombinējot, kur:
  - 1) Amatciems – Melturi 5 km,
  - 2) Melturi – Kārļi 3,5 km,
  - 3) Kārļi – Zvārtes iezis 9,5 km,
  - 4) Zvārtes iezis – Veclauču tilts 3,5 km

- Grūts
- Pārsvārā meža takas, Amatciema – Melturu posmā grantēts ceļš
- Amatciemā vai pie Rīgas–Veclaicenes autoceļa (A2)
- Veclauču tilts, ūdenstūristu apmetne "Amata"
- Oranžas vai spilgti sarkanās krāsas zīmes – rombi uz koku stumbriem (no Melturiem līdz Veclauču tiltam)

### Cēsis – Valmiera

Maršruts virzās līdztekus Gaujas senlejai, savienojot divus vēsturiskus centrus – Cēsis un Valmieru. Maršruta posms starp Rāmniekiem un Valmieru ir pārsvārā pa nomaļiem meža ceļiem un takām, kas ir lieliskas Gaujas Nacionālā parka savaļas dabas vērošanas vietas, tajā pašā laikā pārvietošanās pa tām prasa izturību.

Cēsis: Cēsu dzelzceļa stacija – Ērgļu klintis – Rāmnieki – Sietņiezis – Valmiera

- Aprīļa beigās – septembra vidus
- ~ 45 km
- Gājējiem – 2 dienas
  1. diena Cēsis – Sietņiezis – 25 km;
  2. diena Sietņiezis – Valmiera – 20 km), velobraucējiem – 1 diena.

- Vidējās grūtības
- Asfalta segums (mazākā maršruta daļa), ceļi ar grants segumu, meža ceļi un takas
- Cēsu dzelzceļa stacija/ autoosta
- Valmieras dzelzceļa stacija vai autoosta
- Koka plāksnītes ar velosipēda simbolu, oranžas krāsu atzīmes uz kokiem

Meklē detalizētu informāciju par vairāk nekā 30 maršrutiem reģiona tūrisma informācijas centros un [www.entergauja.com](http://www.entergauja.com)







## VELOMARŠRUTI SIGULDAS APKĀRTNĒ

**1 Siguldas klasika Gaujas Nacionālajā parkā**  
Gūtmaņa ala – Tilts pār Gauju – Piedzīvojumu parks "Tarzāns" – Bobsleja un kamanīņu trase "Sigulda" – Atpūtas komplekss "Kaķītis" – Fischer Slēpošanas centrs – Velnaļas klintis un ala – Gauja – Krimuldas muīža – Krimuldas serpentinā ceļš – Bundulītis – Gūtmaņa ala

12 km 1,5 h

Vidējās grūtības / grūts

Gūtmaņa ala

Meža ceļi, grants ceļi, takas

Oranžas norādes uz kokiem

**2 Sigulda – Murjāni – Sigulda**  
Fischer slēpošanas centrs – Keizarkrēslis un Keizarskats – Ziedleju klintis – "Ziedlejas" – Katlapu iezis – Atpūtas parks "Rāmkalni" – Lielais akmens – Kubeseles dabas taka – Kājnieku tilts pār Gauju – Fischer slēpošanas centrs

30,2 km 3 h

Vidējās grūtības

Fischer Slēpošanas centrs

Pārsvārā meža ceļi un takas, grants ceļi, asfalts apdzīvotā vietā Gauja

Tumši sarkanas krāsas norādes uz kokiem

**3 Sigulda – Allaži – Sigulda**  
Fischer Slēpošanas centrs – dzelzceļa stacija "Silciems" – Mežmuīžas avoti – Ezernieku karsta kritenes – Allažu Evāņģēliski luteriskā baznīca – Fischer Slēpošanas centrs

25,8 km 2-2,5 h

Vidējās grūtības

Fischer Slēpošanas centrs

Pārsvārā meža ceļi un takas, grants ceļi, asfalts

Sarkanas krāsas norādes uz kokiem

**4 Sigulda – Līgatne – Sigulda**  
Siguldas novada Tūrisma informācijas centrs – Gančauskas – Līgatnes dabas takas – Līgatne – Ratnieki – Siguldas novada Tūrisma informācijas centrs

46,4 km 4-6 h

Vidējās grūtības

Siguldas novada Tūrisma informācijas centrs

Pārsvārā meža ceļi un takas, grants ceļi, asfalts Līgatnē

Zilas krāsas norādes uz kokiem

**5 Siguldas klasika**  
Siguldas novada Tūrisma informācijas centrs – Satesetes pilskalns – Livonijas ordeņa Siguldas pils – Gaisa trošu ceļš – Piedzīvojumu parks "Tarzāns" – Bobsleja un kamanīņu trase "Sigulda" – Atpūtas komplekss "Kaķītis" – Fischer Slēpošanas centrs

11 km Ar objektu apskati 2-3 h

Viegls

Siguldas novada Tūrisma informācijas centrs

Fischer Slēpošanas centrs

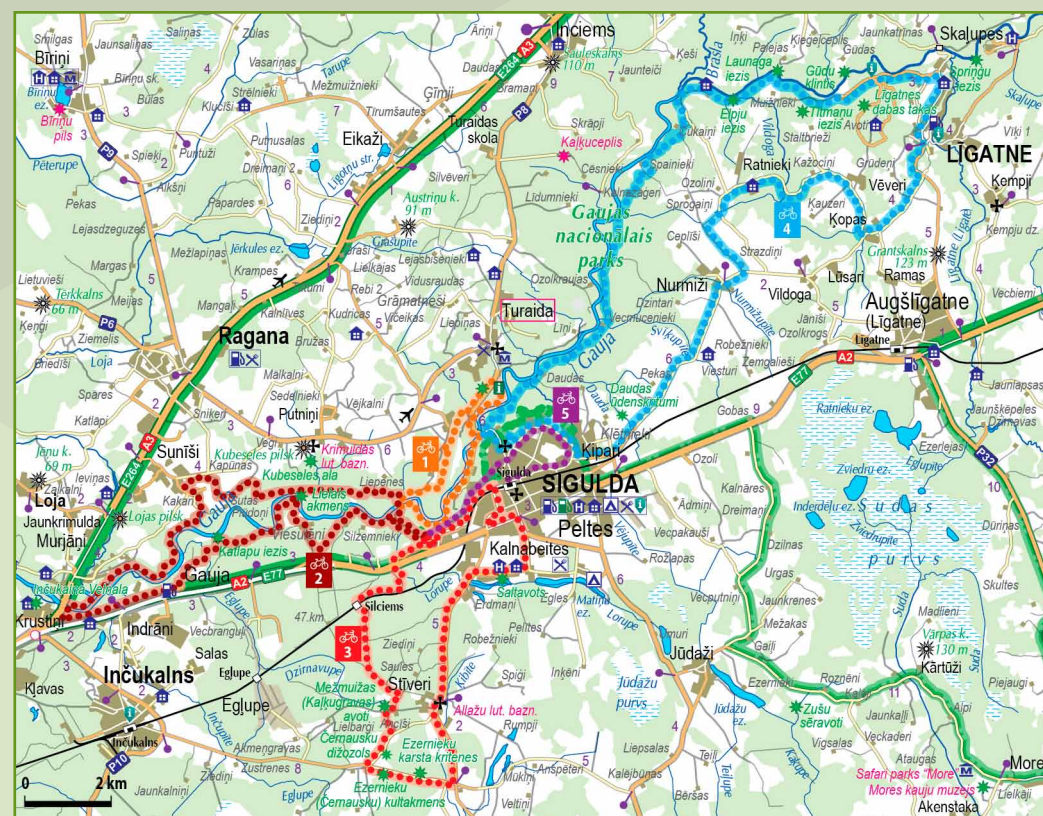
Asfalts, bruģis

Nav marķēts

Lejupielādē maršrutu .pdf kartes un .gpx failus: [www.tourism.sigulda.lv](http://www.tourism.sigulda.lv)

### DIVRITEŅU NOMA

**Ziedlejas**  
"Ziedlejas Gaujmalī", Krimuldas pag., Krimuldas nov., t. 26105993  
[www.ziedlejas.lv](http://www.ziedlejas.lv)  
GPS: 57.1427, 24.7819



### DIVRITEŅU NOMA

**Veloriba**  
Ausekļa iela 7, Sigulda, t. 26488507  
[www.veloriba.lv](http://www.veloriba.lv)  
GPS: 57.1531, 24.8518

**Smart Bike**  
J.Poruka iela 14, Sigulda, t. 27776626,  
[www.siguldaadventures.com/smartbike](http://www.siguldaadventures.com/smartbike)  
GPS: 57.1645, 24.8458

**"Okej"**  
Raīņa iela 1, Sigulda, t. 29351672,  
[www.okej.lv](http://www.okej.lv)  
GPS: 57.1540, 24.8536

**"Reiņa trase"**  
"Kalnzaķi", Krimuldas novads, t. 29272255,  
[www.reinatrase.lv](http://www.reinatrase.lv)  
GPS: 57.1796, 24.8175

**"Rāmkalni"**  
"Vitiņkalni", Inčukalna nov., t. 29100280,  
[www.ramkalni.lv](http://www.ramkalni.lv)  
GPS: 57.1248, 24.6585





## VELOMARŠRUTI CĒSU APKĀRTNĒ

### 102 Uz Rūcamavotu un Sarkanajām klintīm

Kempings "Apaļkalns" – Raiskuma ezers – Rūcamavots un Sarkanās klintis – Raiskumkrogs – kempings "Apaļkalns"

- 15 km
- 1-2 h
- Vidējās grūtības
- Kempings "Apaļkalns"
- Meža ceļi, grants ceļi, asfalts
- Maršruta nr. 102

### 103 Mazais loks apkārt Raiskuma ezeram

Kempings "Apaļkalns" – Raiskuma ciems ar muižu – Raiskuma kapi – Raiskuma ezers – Sveķupīte – kempings "Apaļkalns"

- 6 km
- 0,5-1 h
- Viegls
- Kempings "Apaļkalns"
- Meža ceļi, grants ceļi, asfalts
- Maršruta nr. 103

### 107 Prom no steigas uz Kvēpenes mieru

Kempings "Apaļkalns" – Raiskums – Raiskuma kapi – Kvēpenes mežs – Kvēpenes ozols un pilskalns – Raiskums – kempings "Apaļkalns"

- 13,5 km
- 1-2 h
- Vidējās grūtības
- Kempings "Apaļkalns"
- Meža ceļi, grants ceļi, asfalts
- Maršruta nr. 107

### 104 Lielais un daudzveidīgais loks apbus Gaujai: Raiskums-Līgatne-Raiskums

Kempings "Apaļkalns" – Līgatnes pārceltuve – Līgatne – Skāļupes – Ķūķu klintis – Veclauču tilts pār Amatu – Zvārtes iezis – Zoo un atpūtas centrs "Rakši" – atpūtas parks "Ozolkalns" – Čirulišu dabas takas – tilts pār Gauju – Raiskums – kempings "Apaļkalns"

- 45 km
- 4-5 h
- Vidējās grūtības
- Kempings "Apaļkalns"
- Meža ceļi, grants ceļi, asfalts
- Maršruta nr. 104

### 108 Cēsu apkārtnes jaukumi

Cēsu TIC – Lenču iela – Meža kapi – Ērģeļu (Ērģļu) klintis – apmetne "Lenči" – Tēlnieku Jansonu darbnīca "Siļķes" – Cēsu TIC

- 16 km
- 1-2 h
- Vidējās grūtības
- Cēsu TIC
- Meža ceļi, grants ceļi, asfalts
- Maršruta nr. 108

### 128 Vaives ainavas

Smilšu laukums Cēsis – Veismaņu muiža – Kaķukrogs – Jušu sajūtu taka – Lībiešu dzimtas piemineklis – Ruckas muižas komplekss

- 25 km
- 2-3 h
- Vidējās grūtības
- Smilšu laukums, Cēsis
- Meža ceļi, grants asfalts, meža takas, plavas
- Zilas bultas uz kociem, Maršruta nr. 128 krustojumos



### DIVRITĒŅU NOMA

**"Žagarkalns"**  
Mūrlejas iela 12, Cēsis,  
t. 26266266,  
www.zagarkalns.lv  
GPS: 57.3075, 25.2208

**"Locus"**  
Mazā Katrīnas iela 8, Cēsis,  
t. 20008870  
GPS: 57.3116, 25.2682

**"Aktīvā tūrisma centrs Eži"**  
Pils laukums 1, Cēsis,  
t. 26573132,  
www.ezi.lv  
GPS: 57.3140, 25.2728

**Kempings "Apaļkalns"**  
"Apaļkalns", Raiskums,  
Pārgaujas pagasts,  
t. 29448188  
www.apalkalns.lv  
GPS: 57.3174, 25.1479





## VELOMARŠRUTI VALMIERAS APKĀRTNĒ

### “Valmieras puikas”

Valmieras vecpilsēta – Jāņa Daliņa stadijona – Gaujas Stāvie krasti – Dzelzceļa tilts – Vecpuišu parks

11,5 km 1-1,5 h

Vidējas grūtības Valmieras TIC

Asfalts, smilšu, meža un grants ceļi

Nav marķēts

### “Valmieras dižkoku stāsti”

Valmieras TIC – Dižkoki – Gaujas Stāvie krasti – Dižpriede – Vanšu tilts – Dzelzceļa tilts – Dižliepa – Valmieras TIC

15 km 1,5-2 h

Vidējas grūtības Valmieras TIC

Asfalts un meža takas

Nav marķēts

### “Industriālā Valmiera gadsimtu griežos”

Valmieras TIC – maiznīca “Liepkalni” – SIA “Valpro” – Dzelzs tilts – SIA “ZA00” – Valmieras dzelzceļa stacija – AS “Valmieras stikla šķiedra”

10 km 2,5 h

Viegls Valmieras TIC

Asfalts, meža un grants ceļi

Nav marķēts

### 125 Valmieras – Brenguļu loks

Peķas pilskalns – Mūrmuiža – Beverīnas koka skulptūru parks un labirinti – Brenguļu alus darītava – Abula upe un Mīlestības taka – Aktīvās atpūtas un slēpošanas centrs “Bailī”

42 km 3-6 h

Vidējas grūtības/atsevišķi posmi grūti

Valmieras TIC

Asfalts, smilšu un grants ceļi, meža takas

Maršruta nr. 125

### 127 Burtnieku ezera loks

Dambju dižozols – Smilšakmens atsegumi – Burtnieku baznīca – Dūres ezers – Burtnieku ezers – Silzemnieku putnu vērošanas tornis – Kanču (Rencēnu) dižakmens – Oleru muižas komplekss – līdzsvara elementu trase “Meža kaķis” – Balto stārķu kolonija – Griežu akmens – Jēkabkalns – Sv. Mateja evaņģēliski luteriskā baznīca – Burtnieku zirgaudzētava – Burtnieku muižas parks – Vīsraga dabas taka – daiļdārznieces Zentas Skrastiņas dārzs

71 km 1-2 dienas

Vidējas grūtības/grūts

Burtnieki

Asfaltsm grants ceļi, meža takas

Maršruta nr. 127

### “Zaļais dzelzceļš” maršruts: Valmiera - Dikļi

Valmieras dzelzceļa stacija – Dzelzs tilts – Jāņparks – Beites – Kokmuižas pils komplekss – Mujānu viduslaiku pilsdrupas – Dikļu pils.

~31 km 1 diena

Vidējas grūtības

Valmieras dzelzceļa stacija vai pilsētas centrs

Asfalts, grants ceļi, meža ceļi, lauku ceļi un takas

Marķēts ar “Green Railways” velomaršruta zīmēm un Kocēnu novadā velo norāžu zīmēm ar Nr.14

### 124 Valmieras – Zilākalna – Dikļu loks

Valmiera – Zilāskalns – Dikļi – Burtnieki – Valmiermuižas alus darītava

~70 km Aprīlis - oktobris

Viegls, ja maršrutu veic divās dienās

Valmieras dzelzceļa stacija vai pilsētas centrs

Asfalts, smilts, grants

Maršruta nr. 124

Lejupielādē maršrutu .pdf kartes un .gpx failus: [www.visit.valmiera.lv](http://www.visit.valmiera.lv)



## DIVRITĒŅU NOMA

### “Gandrs”

Rīgas iela 27, Valmiera,  
t. 64222352, [www.gandrs.lv](http://www.gandrs.lv)  
GPS: 57.3116, 25.2682

### “Aktīvā tūrisma centrs Eži”

Rīgas iela 43, Valmiera,  
t. 64226223, [www.ezi.lv](http://www.ezi.lv)  
GPS: 57.5367, 25.4097





## ŪDENSTŪRISMA MARŠRUTI

### Gauja

Gauja ir Latvijas populārākā ūdenstūrisma upe. Skaistie un smilšakmens atsegumi bagātīgie upes krasti, upes vieglā pieejamība, blīvais ūdenstūristu apmetņu tīkls, upes raksturs, kas piemērots visplašākajām braucēju interesēm un iespējām, senās ūdenstūrisma tradīcijas, kā arī teritorijas nacionālā parka statuss ir galvenās tūristu piesaistes. Minētajā posmā upe plūst cauri Gaujās senlejai, kas ir viena no iespaidīgākajām Baltijas reljefa formām.

- 1) Valmiera – Cēsis; 2) Cēsis – Līgatne  
3) Līgatne – Sigulda;  
4) Sigulda – Murjāni

Aprīlis – oktobris Visu veidu laivas

1) 44 km; 2) 18 km; 3) 21 km;  
4) 17 km;

1) 2 dienas; 2,3,4) 1 diena Viegls

1) Valmiera, Daliņu pludmale;  
2) Kempings "Žagarkalns" vai atpūtas parks "Ozolkalns";  
3) Līgatnes pārceltuve;  
4) Tilts pār Gauju Siguldā

1) "Žagarkalns" vai "Ozolkalns";  
2) Līgatnes pārceltuve;  
3) Tilts pār Gauju Siguldā;  
4) "Rāmkalni"

### Brasla

Kaut arī Braslu var pieskaitīt pie mazo upju kategorijas, minētajā maršruta posmā nav daudz mazajām Latvijas upēm tik raksturīgo dabas radīto laivotāju šķēršļu – koku aizgāzumu, saskalojumu un bebru nedarbu. Upes posmā lejpus HES aizsprosta līdz ietekai Gaujā ir vērā ņemama straume un straujtecis. Augstākā ūdens līmenī sēres, akmeņi un salas ir zem ūdens, bet zemā tie atsevišķās vietās var traucēt pārvietošanos pa upi, un ir jābūt gataviem uz kādu brīdi izkāpt no laivas un to pastumt. Braucieni pa Braslu daudzveidīgāku padara daudzie smilšakmens atsegumi.

- 1) Plācis – A3 tilts;  
2) A3 tilts – Braslas ieteka Gaujā

Pavasaris, rudens Visu veidu laivas

1) 19,4 km; 2) 8,2 km; 1, 1–2 dienas; 2) 1 diena

Viegls

1) Plācis, Straupes pietotava;  
2) A3 tilts

1) A3 tilts;  
2) Braslas ieteka Gaujā

### Amata

Viena no skaistākajām Latvijas mazo upju ielejām, kuras stāvajos krastos redzami neskaitāmi smilšakmens un dolomīta atsegumi. Iespaidīgākās ainavas vērojamas posmā Ainavu krauja – Ķaubju iezis – Zvārtes iezis. Mazāku atsegumu sērija upes krastos virknējas posmā no Zvārtes ieža līdz Veclauču tiltam.

- 1) Dzelzceļa tilts – Veclauču tilts;  
2) Melturi – Veclauču tilts;  
3) Zvārtes iezis – Veclauču tilts

Agrs pavasaris

Visu veidu laivas, iesācējiem – piepūšamās

1); 2) 14,6 km;  
3) 2,7 km

1) 2) puse dienas;  
3) 1–2 h

Vidējas grūtības – grūts

Meklē detalizētu informāciju un maršrutu kartes reģiona tūrisma informācijas centros un [www.entergauja.com](http://www.entergauja.com)



## DODIES DABĀ

### 4 | Gūtmaņa ala

Baltijas lielākā ala, senākā tūrisma objekta sienas glabā uzrakstus jau no 17. gadsimta. Zinātnieki runā, ka avotiņam piemītot spēja dziedināt. To, ārstējot cilvēkus, kādreiz izmantojis vīrs, kurš tautā saukts par "gut mann". Viņa vārdā tad arī ala tikusi nosaukta. Tepat dzimis arī skaistais stāsts par Turaidas Rozi, kas pie alas slepus tikusies ar savu mīļoto Viktoru.

Sigulda, t. 61303030  
GPS: 57.1761, 24.8426

### 5 | Līgatnes dabas takas

Ļaujot dabas takām vest sevi pa dažādiem maršrutiem, iespējams sastapt meža dzīvniekus un putnus, kas iežogojumos mitinās savā dabiskajā vidē. Tie šurp atvesti no dažādām Latvijas malām un lielākoties bijuši vai nu ievainoti, vai arī pieradināti dzīvnieku mazuļi, kas nav spējīgi izdzīvot bez cilvēku gādības un patstāvīgi atrast barību.

Līgatne, t. 64153169, 29189707,  
[www.visitligatne.lv](http://www.visitligatne.lv)  
GPS: 57.2484, 25.0154

### 6 | Kvēpenes dižozols

Dižākais Gaujas NP koks un viens no kuplākajiem ozoliem Latvijā. Ne velti daudzi to salīdzina ar spēcīgo koku, kas bija attēlots uz 5 latu banknotes. Ozols, kura apkārtmērs sasniedz 6 metrus un augstums – 20 m, aug Gaujas senlejas labā pamatkrasta nogāzē.

Raiskuma pag.,  
Pārgaujas nov.  
GPS: 57.2769, 25.1813

### 7 | Zilaiskalns

ZR Vidzemē augstākā virsotne ir reizē arī sena svētvieta, viduslaiku kapsēta un dabas liegums. Par Zilākalna īpašo spēku cilvēki stāsta tā: senatnē, kad izsīcis kalna galotnē esošais avotiņš, kas dziedjis acu slimības, tā vietā ārstniecībā izmantotas Zilākalna smiltis. Tiek lēsts arī, ka Zilaiskalns ir bijis raganu pulcēšanās vieta, tāpēc cilvēki turp dodoties ar mērķi pareģot un dziedot.

Kocēnu nov., [www.visit.koceni.lv](http://www.visit.koceni.lv)  
GPS: 57.5485, 24.6915

### 8 | Sietiņiezis

Lielākais baltā smilšakmens atsegums Latvijā ar vairākām ainaviskām nišām, iedobumiem un alām. Stāsta, ka iezis savu vārdu ieguvis, pateicoties tā virsmā izcaurumotajām, vienuļo bišu veidotajām aliņām. Savukārt tā lielākais izcilnis pie sava nosaukuma – Velna papēdis – tīcis paša nelabā dēļ.

Kocēnu nov., [www.visit.koceni.lv](http://www.visit.koceni.lv)  
GPS: 57.4305, 25.3829

### 9 | Ķīmes dabas taka

Visā takas garumā ir izvietoti informatīvie stendi ar dažādiem interaktīviem elementiem un uzskates materiāliem. Uz laipas margām ir izvietoti 48 dažādu Ķīmes upītē un Ķīmes dzirnavu diķī sastopamu zivju un ūdensorganismu 3D telpiski cilņi – mulāžas.

Leona Paegles iela 45, Valmiera,  
GPS: 57.5308, 25.4075

### 10 | Ķūķu klintis

Latvijā varenākais devona perioda smilšakmens atsegums. Ieža sākumā redzamas krāces, kuru relatīvais kritums ir 0,5 m/km. Uzreiz aiz krācēm iepretim klinšu augstākajai vietai redzams Gaujas dziļākais atvrs (ap 7 m). Arī klintīm ir savs stāsts – tās savu nosaukumu ieguvušas no tuvējām Ķūķu mājām, bet Ķūķu putra jeb Ķūķis bija tradicionāls latviešu ēdiens ziemas saulgriežos. Aplūkojamas tikai no upes pretējā krasta.  
GPS: 57.2741, 25.1066

### 11 | Līgatnes pagrabu alas un klintis

Vairāk nekā 300 mākslīgi veidotajās alās, no kurām daudzas tapušas jau 18. gs., cilvēki kādreiz uzglabājuši pārtiku, bet cara laikā papīrfabrika te glabājusi arī papīru. Alu noslēpums ir to īpašā temperatūra, kas gan vasarā, gan ziemā ir stabila. Apskatāmas ir tikai gida pavadībā, jo jāievēro vairāki dabas aizsardzības un drošības noteikumi.

Līgatne, t. 641536169, 29189707,  
[www.visitligatne.lv](http://www.visitligatne.lv)  
GPS: 57.2335, 25.0396

### 12 | Svētavots

Ap avotu ir izveidots pastaigu parks, kuru, iepriekš piesakoties, var izstaigāt gida pavadībā. Viedi cilvēki runā, ka tas, kurš Māras dienā vēl pirms saules lēkta pagūs nomazgāties Svētavotā un atnesīs mājās palikušajiem ūdeni, neaizmirstot to līdz saulei atnest atpakaļ un izliet, būs brīvs no visām kaitēm.

Cēsu nov.,  
t. 29460660, [www.svetavots.lv](http://www.svetavots.lv)  
GPS: 57.3045, 25.2338

### 13 | Zvārtes iezis

Atrodas Amatas kreisajā krastā. Zvārtes iezis – 20 m augsts ainavisks devona smilšakmens izcilnis, krauja – 44 m augsts iežu atsegums. Apļveida taka, kas ved pa ieža virsotni, ir aptuveni 1 km gara. Netālu Miglas iezis. Informācijas centrs, ekskursijas gida pavadībā.

Amatas nov., t. 29252126  
GPS: 57.2474, 25.1423

### 14 | Vējiņu pazemes ezeri

Unikāla alu sistēma ar pazemes strautu un diviem pazemes ezeriem. Šeit ir v ienīgie zināmie pazemes ezeri Baltijā. Lai pasargātu no postījumiem lielos pazemes tukšumos un smilšakmeņu un kvartāra nogulumu pārsegu, pazemes ezeru apskate iespējama tikai gida pavadībā. "Vējiņi", Straupes pag., Pārgaujas nov., t. 29354189, [www.pazemesezeri.lv](http://www.pazemesezeri.lv)  
GPS: 57.3398, 24.9071

### 15 | Gleznotāju (Paradīzes) kalns

Īpaši gleznaina skatu vieta, no kuras paveras Gaujas senielejas ainava. Tā iedvesmojusi tādus mākslas dižgarus kā J. Feders, J. Rozentāls un V. Purvītis, kas arī atnesis vietai tās nosaukumu. No kalna paveras izcilis skats uz Turaidas pili.

Sigulda. GPS: 57.1748, 24.8658

## LAIVU NOMA

### Makars

Peldu iela 2, Sigulda,  
Gaujas iela 36, Līgatne,  
t. 29244948, [www.makars.lv](http://www.makars.lv)

### karlsonlaivas.lv

Upeņu iela 8, Sigulda,  
t. 26524203,  
[www.karlsonlaivas.lv](http://www.karlsonlaivas.lv)

### Mučās

"Imantas" Siguldas novads,  
t. 29211634,  
[www.laivunoma.com](http://www.laivunoma.com)

### GS laivas

Vālodzes iela 8, Sigulda,  
t. 26529812, [www.laivojam.lv](http://www.laivojam.lv)

### VaidavEži

Vaidavas ezera pludmale,  
Vaidava, Kocēnu novads  
t. 22062489, [www.ezi.lv](http://www.ezi.lv)

### Aktīvās atpūtas un slēpošanas centrs "Baili"

"Baili", Kauguru pagasts,  
Beverīnas novads,  
t. 29284119, [www.baili.lv](http://www.baili.lv)

### Latroze

"Jaunbeites", Siguldas  
novads, t. 26666728,  
[www.peldam.lv](http://www.peldam.lv)

### Rāmkalni

"Vitiņkalni", Inčukalna  
novads, t. 29100280,  
[www.ramkalni.lv](http://www.ramkalni.lv)

### Žagarkalns

Mūrlejas iela 12, Cēsis,  
t. 26266266,  
[www.zagarkalns.lv](http://www.zagarkalns.lv)

### Gaujaskrasts

"Jaunstilbi",  
Pārgaujas novads,  
t. 29423270,  
[www.gaujaskrasts.lv](http://www.gaujaskrasts.lv)

### Kempings "Apaļkalns"

"Apaļkalns", Raiskums,  
Pārgaujas novads,  
t. 29448188, [www.apalkalns.lv](http://www.apalkalns.lv)

### Gaujas laivas

Raiskums, Pārgaujas novads,  
t. 29217749,  
[www.gaujas-laivas.lv](http://www.gaujas-laivas.lv)





8



14



9

### 16 | Velnas klintis un ala

Velna ala ir sena kulta vieta, kas klintī izveidojusies 8 m virs ūdens līmeņa. Tie, kas labi pazīst šo vietu, noteikti pastāstīs, ka velns bēgdams paslēpies šajā alā un, kamēr gulējis, ar savu elpu apkvēpinājis alas sienas pavisam melnas. Nākamajā vakarā šis izmucis pa augšu un ieskrējis tieši Gaujas atvarā, kurā šad un tad ierauj kādu neuzmaniģāku apmeklētāju.

**Siguldas nov.**  
GPS: 57.1496, 24.8118

### 17 | Ņeizarkrēsls un Ņeizarskats

Vietu nosaukumi radušies, pateicoties Krievijas cara Aleksandra II vizītei Siguldā. Gaidot augsto viesi, tika ierīkota skatu vieta Gaujas senielejas krastā. Tā kā valdnieks bijis sajūsmināts par brīnišķīgo ainavu, vieta nodēvēta par Ņeizarkrēsls.

**Sigulda.**  
GPS: 57.1427, 24.8241

### 18 | Serpentīna ceļi Siguldā

Līdz pat 2015. gadam Baltijā bija viens serpentīna ceļš – iecienīta romantiska pastaigu vieta. Tas labiekārtots 1862. gadā, kad, gatavojoties lielam notikumam – Krievijas cara Aleksandra II vizītei, uzcelts pirmais koka tilts pār Gauju. Kopš 2015. gada Siguldā ir divi Serpentīna ceļi – pa vienam katrā Gaujas senielejas nogāzē.

**Sigulda.**  
GPS: 57.1699, 24.8305  
GPS: 57.1621, 24.8432

### 19 | Ezernieku karsta kritenes

Šis unikālais ģeoloģiskais objekts ir veidojies karsta procesos, kad, iežiem ķīmiski dēdējot, radušās gravas, piltuvveida kritenes un divi ezeri, no kuriem viens laiku pa laikam mēdz pavisam pazust pazemē.

**Allažu pag., Siguldas nov.**

GPS: 57.0865, 24.8147

### 20 | Gūdu iezis

250 m garo un 18 m augsto smilšakmens klinti bieži apbrīno dēļ tā līdzības ar milzu kuģa priekšgalu. Par iezi stāsta tā – tuvējās Gūdu mājās kādreiz dzīvojis ļoti skops saimnieks, kas savu dvēseli apsoltījis velnam. Velns tad arī ierāvis to pa stāvo krauju ar visu naudas maisu dziļajā atvarā pretim Gūdu klintim. Šim atvaram plostnieki, garām braucot, vienmēr ziedojuši sudraba naudu, lai tiktu garām viltīgajam līkumam. Aplūkojams tikai no upes pretējā krasta.

**GPS: 57.2494, 25.0047**

### 21 | Kalējala

Pirms gadiem divdesmit tā vēl bija garākā ala Latvijā. Bet pēdējos gadu desmitus rekordisti skārušas lielas pārmaiņas. Tā kā ala izveidojusies ļoti mīkstā smilšakmenī, tās griesti ir ļoti nenoturīgi. Sevišķi strauji iebūrķ alas ieeja. Tā kā uzturēšanās alā ir ļoti bīstama, tad Kalējala ir apskatāma no pretējā krasta.

**Raiskuma pag., Pārgaujas nov.**  
GPS: 57.3795, 25.2629

### 22 | Ainavu krauja

Viens no augstākajiem iežu atsegumiem Latvijā paver brīnišķīgu skatu uz Amatas senleju. Ainavu krauja ir augstākais iežu atsegums Latvijā – 46 m. Kraujas garums ir vairāk nekā 500 metri. Lielisks skats uz Amatas senleju visos gadalaikos.

**Amatas nov.**

GPS: 57.2383, 25.1979

### 23 | Cīrulīšu dabas takas

Dažāda garuma, marķēti un labiekārtoti pastaigu un velomaršruti Gaujas krastā iepazīstina ar ģeoloģiskajiem procesiem un izmaiņām dabā, kas risinājušās, sākot no ledus laikmeta. Takas ļauj izziņāt vairākus interesantus objektus, piemēram, Spoguļu klintis jeb Vilka aizu. Tā ir 350 miljonu gadu sena klints, kuras pakājē skalojas Gaujas vecupe.

**Cēsu nov.**  
GPS: 57.3069, 25.2215

### 24 | Braslas lejteces ieži

Pārgaujas un Krimuldas novada robežupes – Braslas – lejtecē aptuveni 2 km garā posmā krastos ir vērojami 12 smilšakmens atsegumi, kas ir aizsargājami ģeoloģiski pieminekļi. Maršruts nav dabā marķēts.

**Pārgaujas nov.**  
GPS: 57.2887, 24.9831  
(Ieteicamā vieta automašīnas novietošanai)

### 25 | Sarkanās klintis

Ap 10 m augstās smilšakmens klintis, kas atsedzas Gaujas vecupes kraujā 200 m posmā, tiek sauktas arī par Raiskuma iezi. No iezā izplūst vairāki avoti, un īpaši iecienīts ir Rūcamavots, uz kuru zinātnāji dodas pēc ūdens. Uz avotu ved labiekārtota taka, tālāk ap klintīm – ap 2 km meža taka, kurā visu gadu var aplūkot Kārlim Skalbem veltītu gleznu izstādi.

**Raiskuma pag., Pārgaujas nov.**  
GPS: 57.3200, 25.2205

### 26 | Inčukalna Velnala

Ģeoloģisks objekts un sena kulta vieta. Ala sākusi veidoties pēdēdus laikmetā, apmēram pirms pieciem tūkstošiem gadu. Teika stāsta, ka senāk alā dzīvojis Velns, bet zem alas esot pagrabs, kur Velns piekalis viņa rokās kritušās dvēseles.

**Inčukalna nov.**

GPS: 57.1266, 24.6438

### 27 | Safari parks "More"

Savvaļas dzīvnieku dārzs, kur 170 ha lielā teritorijā tiek audzēti aptuveni 500 staltbrieži, dambrieži un baltie staltbrieži, ir ideāla vieta tiem, kas vēlas atpūsties no pilsētas steigas patīkamā un sakoptā vidē. Tas ir arī pirmais privātais briežu dārzs Latvijā.

**"Saulstari", Mores pag., Siguldas nov., t. 29444662, www.safariparks.lv**  
GPS: 57.0791, 25.0572

### 28 | Gunas Rukšānes stādu audzētava

Apmeklētāji var iepazīties ar pasaulē lielāko krokusu kolekciju (1600 dažādības), 250 hostu, 100 liliju, 200 peoniju, 70 ūdensrožu un 200 flokšu šķirnēm.

**"Jaunrūjas", Raiskuma pag., Pārgaujas nov., t. 29488877**  
GPS: 57.3489, 25.1134

### 29 | Vaidavas ezers

Vaidavas ezera apkārtnē ir iecienīta atpūtas un sporta pasākumu norises vieta. Šeit atrodas publiski pieejama un labiekārtota peldvieta. Ik gadu jūlijā norisinās sporta skrējieni ar senākajām tradīcijām apkārtnē Vaidavas ezeram (notiek bez pārtraukuma kopš 1982. gada). 4 kilometrus garais un līdz pat 9 metriem dziļais ezers ir laba makšķerēšanas vieta. Makšķerēšana atļauta tikai ar licencēm, ko var iegādāties Vaidavas veikalā "Jancis".

**Vaidava, Kocēnu nov.**  
GPS: 57.4335, 25.2836

### 30 | Gaujas Stāvie krasti

Viena no gleznainākajām un skaidrākajām vietām Gaujas krastos Valmierā. Tie ir 80 m plati un 10-15 m augsti trešās virspalu terases atsegumi. Gaujas Stāvajos krastos redzamas dažādas upju sanesu nogulumu tekstūras. No krasta atklājas krāšņs skats uz upi un tās pretējo krastu. Gaujas Stāvo krastu teritorijā labiekārtots Gaujas Stāvo krastu Sajūtu parks.

**Jāņa Daliņa iela 2, Valmiera**  
GPS: 57.5402, 25.4389

### 31 | Liču-Laņģu klintis

Ap kilometru gara klinšaina krauja Gaujas senlejas kreisā pamatkrasta nogāzē, kas no pašas upes nav saskatāma. Tās maksimālais augstums ir ~ 30 m. Smilšakmens atsegumu formas ir ļoti daudzveidīgas: dominē vairāk nekā 10 m augstas vertikālas sienas, ko saposmo dziļas sānu gravas. No Liču-Laņģu klinšu piekājes izplūst ~ 20 avoti, kuru darbības rezultātā izveidojušās dažāda garuma alas un dažādu izmēru nišas.

**Liepas pag., Priekuļu nov.**  
GPS: 57.3926, 25.3922

### 32 | Lielā Ellīte

Ala (saukta arī par Liepas Ellīti, Ellīti, Velna ceplī, Vella alu, Velna krāsni, Liepmuizas alu, Liepas alu, Velna kambari) kopā ar avotu jau kopš seniem laikiem ir populāra un nozīmīga svētvieta. Lielās Ellītes klintis ir veidojušās no gaišā smilšakmens, un tā piesaista uzmanību ar savu neparasto formu – pie alas ieejas ir izcilpi, nišas, dobumi un Latvijai unikāla arkāde. Svētavota ūdeni, kas tek alai līdzās, uzskata par īpaši vērtīgu.

**Liepas pag, Priekuļu nov.**  
GPS: 57.3826, 25.4275

### 33 | Ērgļu klintis

700 m garā smilšakmens klints ir monolītākā smilšakmens siena Baltijā. Ir dzirdēts, ka atbalss pret šo klinti skan kā ērģeles, tāpēc kādreiz klintis tā arī sauktas – par Ērgļu klintīm. Sekojot pastaigu takām un apmeklējot skatu laukumus, skatam pavērsies Gaujas ielejas ainavas.

**Priekuļu nov.**  
GPS: 57.3601, 25.2609





44



34



49



52

### 34 | Priekuļu Saules parks

Priekuļu Saules parkā iespējams pašam piedalīties precīza laika noteikšanā Latvijas dižākajā dalības Saules pulkstenī, iepazīt Latvijas ārstniecības augus, izmasēt kāju pēdas un vienlaikus smelties zemes enerģiju Veselības takā, kā arī apskatīt Dūdieviņa skulptūru. **Priekuļi, Priekuļu nov.** **GPS: 57.3121, 25.3547**

### 35 | Bīriņu pils parka takas

Bīriņu pili ieskauj ezers un brīnišķīgs parks, kuru caurvij garas pastaigu un zirgu izjāžu takas, vedot gar pils torni mitošā stārķa ligzdu, noslēpumainām lapenēm, unikālām 18. gs. kapenēm, Avota kalnu, Enģeļkalnu, apkārt plašajam Emīlijas parkam līdz pat kūdrainajām pļavām ar savvaļas dzīvnieku iemīļām takām un bebru veidotiem dambjiem.

**Bīriņi Limbažu novads,**  
**t. 64024033, www.birinupils.lv**  
**57.2439, 24.6596**

### 36 | Pētera ala

Klints leģenda, ka šeit zviedru kara laikā no iesaukšanas zaldātos slēpies zemnieks vārdā Pēteris. Cita stāsta, ka zviedru laikos te dzīvojis Grotu māju saimnieks, kurš, bada mocīts, dienas laikā esot paķēris vairākus maizes klaipus pie Siguldas mācītāja muižas un brīnumainā ātrumā nozudis. Vēl kāda teika vēsta, ka šeit no kara šausmām slēpies kāds vietējais mācītājs un alā kristījis bērnus.

**Sigulda. GPS: 57.1712, 24.8768**

### 37 | Daudas ūdenskritums

Daudas (arī Lākturu, Cūkaīņu un Jurbrēnča) upītes ūdenskritums atrodas uz Z no Siguldas Daudas upes gultnē. Tā augstums ir 2,4 m, platums 1.5-2.5m,

padarot to par trešo augstāko ūdenskritumu Latvijā.

**Siguldas nov., GPS: 57.1695, 24.9036**

### 38 | Katrīnas iezis

Skaistais smilšakmens iezis atrodas pie Līgatnes dabas takām, straujā upes līkumā. Iezis savu nosaukumu esot ieguvis no kādas meitas, vārdā Katrīna, kas nelaimīgas mīlestības dēļ nolēmusi doties nāvē, no iezā iececot Gaujā.

**Pārgaujas nov.**

**GPS: 57.2530, 25.0154**

### 39 | Ieriķu dzirnavu taka

Melderupītes ūdenskritumi, floristikas veidojumi, dzirnavu rats un mūri. Lieliska vieta fotosesijām un laulību ceremonijām. Rudenī un ziemā, kad satumst, Dzirnavu takā atvērts Gaismas parks. Maršruts pielāgots cilvēkiem ar redzes traucējumiem. Krodziņā "Dzirnakmeņi" iespēja iegādāties maizītes, pīrāgus līdzīgam ņemšanai un gardi paēst. Melderupītes ūdenskritumi, floristikas veidojumi, dzirnavu rats un mūri. Lieliska vieta fotosesijām un laulību ceremonijām. Rudenī un ziemā, kad satumst, Dzirnavu takā atvērts Gaismas parks. Maršruts pielāgots cilvēkiem ar redzes traucējumiem. Krodziņā "Dzirnakmeņi" iespēja iegādāties maizītes, pīrāgus līdzīgam ņemšanai un gardi paēst.

**Ieriķi, Amatas nov., t. 28396804,**  
**www.ierikudzirnavas.lv**  
**GPS: 57.2088, 25.1701**

### 40 | Zvanu klintis un Keizarkrēsls

100 m garās monolītās smilšakmens klintis sienas piekāje ir stipri pārpuvota, tāpēc klintīm vistabāk piekļūt pa jaunizveidoto, 360 m garo koka laipu. Interesants ir arī plūstošais avots, kurš ipatnēji skanot (citiem labpatik

teikt – rūcot). Virs klintis ir izveidojusies platforma "Keizara krēsls", uz kuras keizars mīluprāt sēdējis un vērojis gleznaino Gaujas ieleju.

**Cēsu nov.,**

**GPS: 57.3080, 25.2259**

### 41 | Patkula ala

Ala, kuras ejas veido sarežģītu labirintu un sasniedz 30 m, atrodas Strīkupes kreisajā krastā, Stoku – Līgotāju klintīs. Ar to saistīta leģenda par vācu baronu Patkulu, kurš te esot slēpies Ziemeļu kara laikā un kā pierādījumu par savu klātbūtni alas sienā iegrebis Patkulu dzimtas ģerboni, kas apskatāms arī šodien.

**Vaidavas pag., Kocēnu nov.**

**GPS: 57.4099, 25.2601**

### 42 | Dzirnavu ezeriņš Valmierā

Ezeriņš sākotnēji palīdzējis sargāt valmieriešus no iebrucējiem pilsētā. Aizsardzības sistēma sastāvēja no Rātsupītes sistēma un slūžām. Apkārt Dzirnavu ezeriņam ir izveidota promenāde gājējiem un velobraucējiem, krāšņa strūklaka, bērnu rotaļu laukums un uzstādīts "Saules pulkstenis".

**Valmiera**

**GPS: 57.5404, 25.4216**

### 43 | Skatu terase pie Gaujas Valmierā

Brīvi pieejams vides infrastruktūras objekts dabas baudīšanai, ko atpūtai var izmantot ikviens valmierietis un pilsētas viesis. Skatu terase 2019.gadā ieguvusi Latvijas Ainavu arhitektūras balvu.

**Atpūtas parks, Valmiera**

**GPS: 57.5342, 25.4420**

### 44 | Zviedru priede

Vaidavas ezera krastā augošā priede, kuras apkārtmērs sasniedz 3,2 m, ir valsts nozīmes aizsargājams dabas piemineklis. Vietējie iedzīvotāji runā, ka tai esot karaliska izcelsme, jo kociņu, promejot no Vidzemes, esot iestādījis pats Zviedrijas ķēniņš. Viņš esot pāreģojis tā – ja priede zaļos, tad Vidzemē atgriezīšoties vecie, labie laiki. Un vēl saka – to, kurš vakara miglā Vaidavas ezera krastā būs redzējis laivu ar pārdomās iegrīmušu zviedru ķēniņu, sagaida veiksmi.

**Vaidavas pag., Kocēnu nov.**

**GPS: 57.4349, 25.2907**

### 45 | Daviņu Lielais akmens

Šis 1925. gadā uzietais dobumakmens ir pirmais, kas ticis atrasts Latvijā. 4 m garais, 2,8 m platais un 1,4 m augstais akmens ir ievērojams ar saviem 32 iekaltajiem dobumiem, kādi raksturīgi Ziemeļeiropā izplatītajiem kulta akmeņiem. Uzskata, ka kādreiz pie tiem notikuši mirušo un auglības kulta rituāli.

**Bērzaines pag., Kocēnu nov.**

**GPS: 57.6544, 25.2124**

### 46 | Kārļu un Braslas zivjaudzētavas

Ekskursijas grupām ar iepriekšēju pieteikšanos aicina iepazīt zivjaudzētavas vēsturi, kā arī lašu, storu un foreļu audzēšanas procesu.

**"Kārļi", Amatas nov.,**

**t. 29299548**

**GPS: 57.2370, 25.1990**

**"Braslas", Pārgaujas nov.**

**GPS: 57.2886, 24.9332**

### 47 | Līgatnes iežu un alu taka

Tūre no maija līdz oktobrim piedāvā iespēju iepazīt Līgatnes smilšakmens iežus un alas, kā arī ielūkoties vietās, kas iepriekš bijušas slēptas. Pieejams garais un īsais loks. Cilvēku skaits grupās 10–15.

**Līgatnes TIC,**

**t. 64153169; 29189707,**

**www.visitligatne.lv**

**GPS: 57.2335, 25.0396**

### 48 | Zivju nārsta taka

Pastaiga pa Zivju nārsta taku ļaus vērot, kā nārsto laši un taimiņi. Parasti tas norit oktobrī un novembrī, kad ūdens temperatūra krācainās un oļainās upēs sasniedz 2-6 °C.

**Līgatnes TIC,**

**t. 64153169; 29189707,**

**www.visitligatne.lv**

**GPS: 57.2335, 25.0396**

### 49 | Ziedleju klintis

Sarkanas divpakāpju smilšakmens klintis Gaujas vecupes krastā.

Lejas pakāpes augstums 4,5 m,

augšējai pakāpei – 4 m, bet klints

sienas garums sasniedz 40 metrus.

Augšējā pakāpē izveidojusies niša

ar rievotiem griestiem. Netālu no

kraujas izverdzidrs avotiņš.

**Inčukalna nov.**

**GPS: 57.1444, 24.7736**

### 50 | Hincenbergas muižas parks

1436. gadā no Livonijas ordeņa mestra lībietis Henings Hincens saņēma zemes gabalu un pirmo reizi rakstu avotos tika minēta Hincenberga. Vēlāk šis nosaukums tika latviskots un ieguva Inčukalna nosaukumu. Apkārt muižai bija skaisti iekopts parks ar dīķi tā vidū. Muižas ēkas gājušas bojā, bet 2001.gadā, pateicoties muižas parka dendroloģiskajiem stādījumiem, tas ietverts aizsargājamo dabas pieminekļu sarakstā.

**Inčukalna nov.**

**GPS: 57.1224, 24.6828**

### 51 | Katlapu iezis

Lielākais smilšakmens atsegums Gaujas senlejas posmā no "Rāmkalniem" līdz Sigulda. Atrodas Gaujas kreisajā krastā. Pie tā izveidota autotūristu apmetne, atpūtas un piknika vieta. No Katlapu iezā pavaras skaists skats uz Gaujas senleju. Raugoties no Gaujas pusēs, uz atseguma redzami pavasara ledus skrāpējumi un iegrauzumi.

**Inčukalna nov.**

**GPS: 57.142, 24.728**

### 52 | Cecīļu dabas taka

Dabas objekti gar Kumadas upi, Dančupīti, Amatas upes krastu – Cecīļu iezis, Dančupītes kanjons, Dančupītes ala un citi dabas veidojumi. Dažādu garumu maršruti. Iespēja organizēt pārgājienus gida pavadībā. Krodziņā "Dzirnakmeņi" iespēja iegādāties maizītes, pīrāgus līdzīgam ņemšanai un gardi paēst. Pieejama piknika vieta un meža pirts.

**Ieriķi, Drabešu pag., Amatas nov.,**

**t. 29477700, 26457649,**

**www.cecilutaka.lv**

**GPS: 57.2091, 25.1705**





57



## DODIES AKTĪVĀ ATPŪTĀ

### 53 | Aerodium

Lidojums vertikālajā vēja tunelī ir unikāla izklaide, kas ikvienam ļauj piepildīt cilvēces mūžseno sapni par brīvu lidojumu! **Rīgas-Sīguldas šosejas 47. km, t. 28384400, [www.aerodium.lv](http://www.aerodium.lv)**  
GPS: 57.1333, 24.7861

### 54 | Gaisa trošu ceļš pār Gauju

Senākais trošu vagoniņš Baltijā ar trosi 1020 m garumā un 43 m virs upes. Drosmīgākie tiek aicināti izmēģināt gumijlēcšanu no vagoniņa, kurš tiek apstādīnāts tieši virs Gaujas un atrakciju ZĒRGLIS – nobraucieni ar ziļiņiem pāri Gaujas senlejai.

**J. Poruka iela 14, Sigulda, t. 28020088, [www.siguldaadventures.com](http://www.siguldaadventures.com)**  
GPS: 57.1645, 24.8458

### 55 | Piedzīvojumu parks "Tarzāns"

Brīvdabas piedzīvojumu parks izklaidēs visu ģimeni – te atrodama rodeļu trase, šķēršļu trases kokos lieliem un maziem, krēslu pacēlājs, katapultas un bērnu gumijlēšanas butati. **Peldu iela 1, Sigulda, t. 27001187, [www.tarzans.lv](http://www.tarzans.lv)**  
GPS: 57.1596, 24.8386

### 56 | Lidojumi ar gaisa balonu

Tiem, kam patīk pārsteigumi un piedzīvojumi, pie sirds ies iespēja justies kā putnam un vērot zemi no gaisa balona. **"Altius", t. 29288448, [www.altius.lv](http://www.altius.lv)**

### 57 | Atpūtas parks "Rāmkalni"

Viena no garākajām rodeļu trasēm Baltijā, atrakcijas, laivu un velo maršruti, noma, bistro un krodziņš gaida gan lielus, gan mazus apmeklētājus. **"Vītiņkalni", Inčukalna nov., t. 29100280, [www.ramkali.lv](http://www.ramkali.lv)**  
GPS: 57.1248, 24.6585



87



64



70



78



59

### 58 | Piedzīvojumu parks "Mežakakis"

Vieta, kur izklaides sniedz šķēršļi, troses, tīkli, dažādu konstrukciju tiltiņi, šūpoles, baļķi, virves un kāpnes, nobraucieni pa trosi, slēpošanas trase, volejbola laukumi, Alpu stilā celts viesu nams, pirts komplekss, krodziņš, telpas semināriem. **Senču iela 1, Sigulda, t. 67976886, [www.kakiskalns.lv](http://www.kakiskalns.lv)**  
GPS: 57.1431, 24.8291

### 59 | Atpūtas komplekss "Reiņa trase"

Atpūta, kas piemērota gan mierīgāku, gan ekstremālu izklaidei – astoņpadsmit bedrīšu golfa laukums, treniņlaukums ar attālumu atzīmēm, volejbola un minifutbola laukumi. **"Kalnaki", Krimuldas nov., t. 29272255, [www.reinatrase.lv](http://www.reinatrase.lv)**  
GPS: 57.1796, 24.8175

### 60 | Piedzīvojumu parks "Supervāvere"

Piedzīvojumu parka rīcībā ir ne vien kokos ierīkota taka, kas piedāvā vairāk nekā 65 dažādas grūtības pakāpes atrakcijas, un papildus tam – piknika vietas, laivu un plostu īre, nakšņošana kempingā pie Gaujas. **"Saulkrasti", Amatas nov., t. 26400200, [www.ozolkalns.lv](http://www.ozolkalns.lv)**  
GPS: 57.2943, 25.2220

### 61 | Atpūtas komplekss "Rakši"

Piedāvājumā 2 veidu izklaides iespējas – "Rakšu mazais ceļojums" un "Rakšu lielais ceļojums". Brīvdabas zoo var apskatīt kamieļus, lamas, alpakas, kazas, aitas, ēzeļus, trušus. Ēzeļu safari, suvenīru iegāde, kafējnīca "Camel Cafe". **"Rakši", Amatas nov., t. 20009098, 20009097, [www.kameli.lv](http://www.kameli.lv)**  
GPS: 57.2756, 25.1979

### 62 | Medību sporta un atpūtas vieta "Mārkuļči"

Šautuves un sporta laukumi brīvā dabā, laivu noma un telšu vietas. Tiem, kas vēlas trenēties šaušanā, uz nodarbībām vēlas pieteikties iepriekš. **"Āvaidi", Straupes pag., Pārgaujas nov., t. 29464946, [www.markulici.lv](http://www.markulici.lv)**  
GPS: 57.3005, 24.9087

### 63 | "Gaujaskrasts"

Piedāvā laivu, plostu nomu, maršrutu izstrādi, iznomā teltis un inventāru nakšņošanai teltīs. Zemnieku saimniecība "Sandas", iepriekš piesakoties, aicina uz izjādēm ar zirgiem, piedāvā dzīvnieku terapijas pakalpojumus, jāšanas apmācību, ekskursiju saimniecībā, nakšņošanu. Fotosesijas ar zirgiem un citiem saimniecības dzīvniekiem. **"Jaunstilbi", Raiskuma pag., Pārgaujas nov., t. 29423270, [www.gaujaskrasts.lv](http://www.gaujaskrasts.lv)**  
GPS: 57.3416, 25.1519

### 64 | Gaujas Stāvo krastu Sajūtu parks

Pastaigu taka, kas papildināta ar dažādiem dabas un līdzsvara elementiem un rosina cilvēka maņu atmodināšanu: dzirdi, redzi, tausti, ožu un garšu. Savukārt Taka kokos ir pastaiga 5-8 metru augstumā virs zemes, kas piemērota dažādiem vecumiem. Noslēgumā – četri elpu aizraujoši nobraucieni ar trosi pāri Gaujas upei (650 m). **Jāņa Daliņa iela 2, Valmiera, t. 27879242, [www.sajutuparks.lv](http://www.sajutuparks.lv)**  
GPS: 57.5402, 25.4389

### 65 | Valmieras peldbaseins

Iespējams atpūsties dažādu izmēru baseinos, relaksēties ūdens atpūtas zonā un pirtīs, kā arī izmantot Sporta Veselības centra pakalpojumus. **Rīgas iela 91, Valmiera t. 27040012, [www.valmieraspeldbaseins.lv](http://www.valmieraspeldbaseins.lv)**  
GPS: 57.5281, 25.3880

### 66 | Sporta un aktīvās atpūtas komplekss "Avoti"

Atpūtas komplekss sastāv no tenisa, 9 bedrīšu golfa un minigolfa laukumiem, golfa skolas, BMX trases, BMX ABC, kā arī dabas labirinta "Koka skola", batuta, katapultas. Atpūtniekus gaida omulīgas brīvdienas mājīgas. **Valmiermuiža, Burtnieku nov., t. 29499342, [www.avoti.com](http://www.avoti.com)**  
GPS: 57.5562, 25.4440

### 67 | "Zirgautzētava Kocēni"

Piedāvā izjādes Kocēnu ciema apkārtnē, vizināšanos pajūgā, stāstus par zirgu audzēšanu un sportu. Pieejamas atpūtas telpas un piknika vieta. **"Astras", Kocēni, Kocēnu nov., t. 26405147, [www.zirgautzetavakoceni.lv](http://www.zirgautzetavakoceni.lv)**  
GPS: 57.5193, 25.3303

### 68 | BMX trase

Prototips vasaras Olimpisko spēļu BMX trasēm ir vieta, kur notiek Latvijas labāko BMX sportistu treniņi. Vasaras sezonā sestdienās un svētdienās te iespējams iznomāt BMX velosipēdus un iemēģināt mazo trasi. **Rubene, Kocēnu nov., t. 29144300, [www.bmxtrase.lv](http://www.bmxtrase.lv)**  
GPS: 57.4670, 25.2556

### 69 | Veikparks "Rančo parks"

Vieta, kur ļauties aizraujošiem ūdens priekiem. Iespēja izmēģināt veiklību un drosmi veikbordā, apgūt prasmes veikbordā – veiksmēta skolā, ūdensslēpošanā, kameru šūķšanā vai SUP dēļu airēšanā. **Rubene, Kocēnu nov., t. 26666046, [www.ranchoparks.lv](http://www.ranchoparks.lv)**  
GPS: 57.4651, 25.2539

### 70 | Piedzīvojumu pārgājieni zirga mugurā

Adventure Ride piedāvā gan dažu stundu izjādes un apmācību, gan vairāku dienu pilna servisa piedzīvojumu pārgājienu zirga mugurā. **"Adventure Ride", t. 29269559, [www.adventureride.eu](http://www.adventureride.eu)**

### 71 | Baseins "Rifs"

Atpūta lielajā un mazajā baseinā, kur gaida kaskādes un masāžas strūklakas, kā arī izklaidei trenāžieru un aerobikas zālēs, pirtīs, sulu bārā un solārijos. **Cēsu prospekts 46a, Priekuļi, Priekuļu nov., t. 29227544, [www.baseins-rifs.lv](http://www.baseins-rifs.lv)**  
GPS: 57.3139, 25.3648

### 72 | Zeit Tiklu parks

Tiklu parka četrus līdz septiņus metrus augstajos labirintos aizraujoši būs gan lieliem, gan maziem. Tajos var gan kārtīgi izdauzīties, gan laiski atgulties un relaksēties. **Gaujas iela 4, Līgatne t.25779944, [www.tikluparks.lv](http://www.tikluparks.lv), GPS 57.2359, 25.0358**

### 73 | Jātņieku klubs "Hobby Ride"

Vizināšanās ar zirgiem kā lieliem, tā maziem. Ar un bez priekšzināšanām. Ir piknika vietas, kā arī iespējams transfērs uz/no Cēsīm. **"Lejas Jukāni", Vaives pag., Cēsu nov., t. 28687367, [www.hobbyride.lv](http://www.hobbyride.lv)**  
GPS: 57.2822, 25.4586

### 74 | Cēsu aktīvās atpūtas parks "Karjers"

Atrodas senā karjerā, kur dolomīta ieskaustajos krastos un dzidrajā ūdenī iespējams baudīt ūdenspriekus – izbraucienus ar SUP, veikborda dēli vai slēpēm aiz līnējās sistēmas. Instruktori, inventāra noma. **Cēsu karjers, Cēsis, t. 20444141, [www.cesukarjers.lv](http://www.cesukarjers.lv)**  
GPS: 57.3171, 25.3178

### 75 | Siguldas futbolgolfa parks

Futbolgolfs ir spēle brīvā dabā, kur no starta laukuma ar pēc iespējas mazāku spērienu skaitu bumba jāiesper bedrītē. Parkā ir izvietotas 18 dažādas sarežģītības bedrītes ar šķēršļiem. **"Kraujinas", Krimuldas nov., t. 26022919, [www.siguldasfutbolgolfaparks.lv](http://www.siguldasfutbolgolfaparks.lv)**  
GPS: 57.1927, 24.8720

### 76 | Lāzertags Poligons 1

Kādreizējās armijas daļas teritorijā saglabājusies vide, kas piemērota aizraujošu militāru spēļu rīkošanai. Spēle notiek poligonā, kur ar lāzera kaujas arsenāla palīdzību notiek reālas apšaudes imitācija. Spēle paredzēta gan pieaugušajiem, gan bērniem. **Miera iela 15, Sigulda, t. 20207293, [www.poligon-1.lv](http://www.poligon-1.lv)**  
GPS: 57.1692, 24.8589

### 77 | Mīnotaura labirints

Labirinta platība pārsniedz 1000m² un maršruts, kuru nāksies veikt, sastāda ~714 m. Pie ieejas labirintā tiek izsniegta karte, kur jāatzīmē kontrolpunkti, kuri atrodami labirintā. **Miera iela 15, Sigulda, t. 20207293, [www.minotours.lv](http://www.minotours.lv)**  
GPS: 57.1692, 24.8589

### 78 | Siguldas Sporta centrs

Daudzfunkcionāls sporta centrs ar mūsdienīgu aprīkojumu volejbolam, basketbolam, telpu futbolam, badmintonam u.c. Moderna smagatlētikas un trenāžieru zāle, 100 m skrejceļiņš, lielais un mazais peldbaseins un ūdens atrakciju parks ar vairākām pirtīm. **A. Kronvalda iela 7A, Sigulda, t. 25448860, [www.siguldassports.lv](http://www.siguldassports.lv)**  
GPS: 57.1592, 24.8599

### 79 | Valmiermuižas stallis

Stalļa ēka iekārtota iespaidīgā 19. gs. lopu laidarā. Šodien stalļa saime labprāt uzņem viesus, izrādot stalli, iepazīstinot ar tās iemītniekiem, kā arī dodoties izjādēs un izbraucienos. Viesošāns iepriekš jāaskaņo. **Dzirnavu iela 15, Valmiermuiža, Burtnieku nov., t. 26562703, [izjades@valmiermuiza.lv](http://izjades@valmiermuiza.lv)**  
GPS: 57.5592, 25.4251



86



## DODIES ZIEMĀ!

### 80 | Atpūtas parks "Rāmkalni"

Te ir gan divi 200 metrus gari nobraucieni, no kuriem viens ir ātrs un sportisks, otrs – piemērots atpūtai ar ģimeni, kā arī viens liels un vairāki mazi trampļi, iespēja iznomāt inventāru un atpūsties krodziņā.

"Vītiņkalni", Inčukalna nov., t. 29100280, [www.ramkalni.lv](http://www.ramkalni.lv)  
GPS: 57.1248, 24.6585

### 81 | Bobsleja un kamaniņu trase "Sigulda"

Siguldas bobsleja un kamaniņu trase pilsētas viesiem piedāvā iespēju izbūvēt to, kas parasti pieejams tikai profesionāliem sportistiem – nobraucieni pa 1420 metru garu trasi, 16 virāžas un 200 m garu bremzēšanas ceļu.

Šveices iela 13, Sigulda, t. 29185351, [www.bobtrase.lv](http://www.bobtrase.lv)  
GPS: 57.1508, 24.8408

### 82 | Fischer Slēpošanas centrs

1.25 kilometru garā, apgaismotā distanču slēpošanas trase Siguldā ir vienīgā šāda veida saldētā trase Austrumeiropā. Saldējošā sistēma ļauj uzturēt sniega segumu un nodrošināt tās nepārtrauktu darbību mainīgos laikapstākļos. Tiek nodrošināta inventāra noma, slēpju serviss un instruktoru pakalpojumi, kā arī ģērbtuves, duša un sauna.

Puķu iela 4, Sigulda, t. 67970262, 29118847, [www.siguldassports.lv](http://www.siguldassports.lv)  
GPS: 57.1403, 24.8177

### 83 | Siguldas pilsētas trase

Slēpotāji te var izvēlēties sev piemērotāko trasi – 350 m, 200 m vai 70 m garumā, kā arī izmantot sev piemērotāko pacelēju, iznomāt inventāru un izmantot instruktoru pakalpojumus. Ir ierīkots arī īpašs bērnu/iesācēju parks, kā arī kafejnīca.

Peldu iela 1, Sigulda, t. 25733008, [www.siguldassports.lv](http://www.siguldassports.lv)  
GPS: 57.1596, 24.8386

### 84 | Kaķiškalna trase

Kaķiškalns aicina izbaudīt 320 m garu nobraucieni, ērtības, izmantojot "tablešu" tipa pacelājus, izmēģināt spēkus galvenajā trasē vai iesācēju/ bērnu kalnā, darboties kopā ar instruktoru vai atpūsties krodziņā.

Senču iela 1, Sigulda, t. 67976886, [www.kakiskalns.lv](http://www.kakiskalns.lv)  
GPS: 57.1431, 24.8291

### 85 | Atpūtas komplekss "Reiņa trase"

Vienā no senākajiem slēpošanas centriem Latvijā atrodama gan galvenā, gan iesācēju trase, snovborda parks, īpaši veidota un norobežota bērnu trase, kameršlūķšanas un izgaismota distanču slēpošanas trase. Pieejama arī inventāra noma, instruktori un kafejnīca.

"Kalnzaki", Krimuldas nov., t. 29272255, [www.reinatrase.lv](http://www.reinatrase.lv)  
GPS: 57.1796, 24.8175

### 86 | Aktīvās atpūtas centrs "Žagarkalns"

Slēpotājus "Žagarkalnā" gaida 9 dažādas sarežģītības kalnu slēpošanas trases, instruktori, kafejnīca, veikals, pirts, piknika vietas, kā arī iespēja iznomāt inventāru.

"Žagarkalns", Cēsis, t. 26266266, [www.zagarkalns.lv](http://www.zagarkalns.lv)  
GPS: 57.2981, 25.2268

### 87 | Slēpošanas parks "Ozolkalns"

Slēpošanas un snovborda trases piedāvā Latvijā garākos nobraucienus, aicina apmeklēt kafejnīcu un iznomāt inventāru.

"Saulkrasti", Drabešu pag., Amatas nov., t. 26400200, [www.ozolkalns.lv](http://www.ozolkalns.lv)  
GPS: 57.2943, 25.2220

82



81



86



84



85



	Siguldas pilsētas trase	Kaķiškalna trase	Reiņa trase	Žagarkalns	Ozolkalns	Rāmkalni
<b>Nobrauciena garums</b>	350 m	320 m	150 m	420 m	500 m	200 m
<b>Augstuma starpība</b>	90 m	80 m	35 m	70 m	80 m	30 m
<b>Augstuma starpība</b>	1 T-veida pacelājs, 2-vietīgs krēslu pacelājs, "tablešu" tipa un iesācēju pacelājs	1 "tablešu" tipa pacelājs, 1 troses pacelājs	2 "tablešu" tipa pacelāji	5 "tablešu" tipa pacelāji, 2 multi-pacelāji, 2 bērnu pacelāji	2-vietīgs krēslu pacelājs, 1 "tablešu" tipa pacelājs	Enkurveida pacelājs
<b>Iesācēju/ bērnu kalns</b>	Iesācēju/ bērnu kalns ar pacelēju	Iesācēju/ bērnu kalns ar troses pacelēju un sniega parks bērniem	Iesācēju kalns (200 m) ar Doppelmayr pacelēju; bērnu parks (100 m) ar SunKid bērnu slēpošanas karuseli	Iesācēju kalns, bērnu parks ar multi-pacelājiem un troses pacelēju. Slēpošanas skola.	Bērnu kalns ar enkurveida pacelēju.	
<b>Ēdināšana</b>	Kafejnīca	Kafejnīca	Kafejnīca	Kafejnīca, resotrāns	Kafejnīca	Kafejnīca, resotrāns
<b>Inventāra noma</b>	Inventāra noma, inventāra serviss un veikals	Inventāra noma, inventāra serviss	Inventāra noma, inventāra serviss un veikals	Inventāra noma, inventāra serviss	Inventāra noma, inventāra serviss	Inventāra noma
<b>Instruktori</b>	Pieejami slēpošanas un snovborda instruktori; bērnu slēpošanas skola	Pieejami slēpošanas un snovborda instruktori; pieaugušo un bērnu slēpošanas skolas interesentiem ar dažādu sagatavotību	Pieejami slēpošanas un snovborda instruktori; bērnu slēpošanas skola	Pieejami slēpošanas un snovborda instruktori; bērnu slēpošanas skola	Pieejami slēpošanas un snovborda instruktori; bērnu slēpošanas skola	Pieejami slēpošanas un snovborda instruktori
<b>Papildu iespējas</b>	Trampļi	Viesu nams un neliels SPA centrs, konferenču zāle	Kameršlūķšanas trase, kameru noma; distanču slēpošanas trase un ekipējuma noma; viesu nams, pirts, konferenču zāle	Snovborda parks; ekipējuma noma; brīvdienu māja un pirts; konferenču zāle	Kotedžas un sauna	





## DODIES VĒSTURĒ

### 92 | Siguldas Evanģēliski luteriskā baznīca

Celtne, kas pirmo reizi rakstos minēta 15. gs. kā Svētā Bērtuļa baznīca, lepojas ar R. Tilberga 1930. gadā radīto altārglezni "Kristus Ģetzemanes dārzā", 2001. gadā uzlikto čuguna zvānu un V. Attāla veidotajām "Pogu mozaikām".  
**Baznīcas iela 2, Sigulda,**  
t. 64200333, [www.siguldasbaznica.lv](http://www.siguldasbaznica.lv)  
GPS: 57.1624, 24.8523

### 93 | Turaidas Evanģēliski luteriskā baznīca

1750. gadā tapušais dievnams ir viena no vecākajām koka baznīcām Latvijā un atrodas Turaidas muzejrezervāta teritorijā, Baznīckalnā, kas ir arī senas kapsētas vieta. Blakus baznīcai apskatāma Turaidas Rozes piemiņas vieta.  
**Turaidas iela 10, Sigulda,**  
t. 67972376, [www.turaida-muzejs.lv](http://www.turaida-muzejs.lv)  
GPS: 57.1868, 24.8478

### 94 | Allažu Evanģēliski luteriskā baznīca

1926. gadā būvētā luterāņu baznīca ir valsts nozīmes arhitektūras piemineklis, taču savulaik tās telpas izmantotas gan kā ēdnīca, gan kā noliktava. Baznīca, kuras apdarē izmantots vietējais šūnakmens, pašlaik ir pilnībā atjaunota.  
**Stīveri, Siguldas nov.,**  
t. 22002414, [www.cesusirds.lv](http://www.cesusirds.lv)  
GPS: 57.1019, 24.8226

### 95 | Cēsu Sv. Jāņa baznīca

1284. gadā iesvētītā baznīca ir viena no senākajām un varenākajām kulta celtnēm Latvijā. Tajā apskatāma J. Kēlera altārglezna un viena no lielākajām kapakmeņu kolekcijām Latvijā, kā arī iespējams baudīt izcilu ērģeļu skanējumu un no baznīcas torņa vērot Cēsu panorāmu.  
**Lielā Skolas iela 8, Cēsis**  
GPS: 57.3122, 25.2718

### 96 | Valmieras Sv. Sīmaņa baznīca

1283. gadā celtā baznīca gandrīz pilnībā saglabājusi savu viduslaiku izskatu. Tajā atrodas 15.–16. gs. ievērojama pilsētnieku kapa plāksnes, ērģeles (1886.), kanceles un ērģeļu luktu gleznojumi (1730.). Atjaunots baznīcas tornis, kurā var redzēt, kā darbojas pulksteņa mehānismi, bet no torņa skatu platformas paveras ainavisks skats uz Valmieru.  
**Bruniņieku iela 2, Valmiera,**  
t. 64200333, [www.visit.valmiera.lv](http://www.visit.valmiera.lv)  
GPS: 57.5385, 25.4265

### 97 | Valmieras muzejs un Livonijas ordeņa pilsdrupas

Laika posmā no 13. gs. Valmieras pilsēta tika nopostīta vairākas reizes. 1702. gadā nodedzināta gan pils, gan pilsēta, tāpēc līdz mūsdienām saglabājušās vairs tikai pilsdrupas. Valmieras muzejs, kas atrodas Valmieras vecpilsētā, glabā aizraujošus stāstus un liecības par dažādiem laikmetiem, savukārt izstāžu zāles ekspozīcijās var aplūkot mākslinieku darbus.

**Bruniņieku iela 3, Valmiera,**  
t. 64223620,  
[www.valmierasmuzejs.lv](http://www.valmierasmuzejs.lv)  
GPS: 57.5391, 25.4278

### 98 | Rubenes evanģēliski luteriskā baznīca

Rubenes draudzi 1208. gadā nodibinājis un par priesteri ilgstoši kalpojis hronists Letu Heinrihs (Latviešu Indriķis), vadot pirmo draudzi Latvijas vēsturē, kuras locekļi bija tikai leti (latgaļi).  
**Rubene, Kocēnu nov., t. 64207177**  
GPS: 57.4681, 25.2660

### 99 | Dikļu evanģēliski luteriskā baznīca

Baznīca rakstos minēta jau 17. gs., bet pašreizējā ēka celta ap 1848. gadu.

97



110



105



107



### 103 | Līgatnes padomju slepenais bunkurs

20. gs. 80. gados gados celtais bunkurs, kas atrodas 9 m zem rehabilitācijas centra "Līgatne" un aizņem vairāk nekā 2000 m<sup>2</sup>, ir unikāla vieta, kurā saglabājusies kodolkara patvertne ar autentiskiem laikmeta eksponātiem. Iespēja apusdienot 80. gadu stilā un piedalīties realitātes spēlē, iejūtoties izmeklētāju lomā.  
**"Skaļupes", Līgatnes nov.,**  
t. 64161915, [www.bunkurs.lv](http://www.bunkurs.lv)  
GPS: 57.2560, 25.0709

### 104 | Mores kauju piemiņas vietas

Par 1944. gada rudenī Mores pusē notikušajām nežēlīgajām Otrā pasaules kara kaujām Latvijā teritorijā atgādina 1992. gadā atklātais tēlnieka H. Sprīča veidotais Mores kauju piemiņas akmens, restaurētie ierakumu fragmenti un bunkurs, kā arī memoriālā siena ar kaujās kritušo leģionāru vārdiem un Mores kauju muzejs.  
**"Kalna Kaņēni", Siguldas nov.,**  
t. 29446115, [www.moresmuzejs.lv](http://www.moresmuzejs.lv)  
GPS: 57.0796, 25.0617

### 105 | Āraišu arheoloģiskais parks

9.–10. gs. latgaļu nocietinātās dzīves vietas rekonstrukcija – ezerpils, viduslaiku pilsdrupas, akmens un bronzas laikmeta mājojku rekonstrukcijas. Kāzu programmas. Izcila vieta brīvdabas pasākumiem un svinībām.  
**Āraiši, Amatas nov.,**  
t. 25669935, [www.araisi.com](http://www.araisi.com),  
GPS: 57.2499, 25.2800

### 106 | Āraišu vējdzirnavas

Celtas 1852. gadā. 20. gs. otrajā pusē vējdzirnavas bija izpostītas. Šobrīd ir atjaunotas, īpašos gadījumos tiek iegriezti spārni. Vienīgās vējdzirnavas Latvijā, kas ir darba kārtībā. Katru gadu jūlija beigās rīko Maizes dienu. Kāzu programma.  
**Āraiši, Amatas nov., t. 29238208,**  
[www.amata.lv](http://www.amata.lv), GPS: 57.2527, 25.2682

### 107 | Lielstraupes pils Straupes evanģēliski luteriskā baznīca

Unikāla viduslaiku celtnie, kas vienā būvāpjomā apvieno pili un baznīcu, tās pils daļā glabā autentisku interjeru, bet baznīcā – vairākus mākslas pieminekļus. Ēkas liecina par seniem un ne tik seniem notikumiem un atklāsmju pilniem dzīvesvestāstiem, ko gidi spēj pārvērst skaistā vēstījumā.  
**Straupe, Pārgaujas nov., t. 29464946**  
(pils apskate), t. 26411827 (baznīcas apskate), GPS: 57.3474, 24.9476

### 108 | Kokmuižas komplekss

19. gs. neobaroka stilā celtā pils ēka 20. gs. 30. gados tika pārbūvēta Kocēnu pamatskolas vajadzībām, kas tajā darbojas arī šobrīd. Tās klētis ēkās izveidots sporta nams un kultūras nams, bet kopš 2012. gada aplūkojams labiekārtotais pils parters un saules pulkstenis.  
**Kocēni, Kocēnu nov.,**  
t. 27891672, [www.kocenunovads.lv](http://www.kocenunovads.lv)  
GPS: 57.5225, 25.3349

### 109 | Vaidavas pilskalns

Senos laikos cilvēki Vaidavas pilskalnā gribējuši celt Cēsis, bet tajā apmeties velns, kas pieprasījis no būvētājiem samaksu, piedraudēdams pilsētu nojaukt. Būvnieki naudu velnam neesot devuši, tādēļ šis pa nakti nojaucis, ko tie pa dienu uzcēluši. Tā nu nolēmuši Cēsis būvēt citā vietā.  
**Vaidavas pag., Kocēnu nov.,**  
[www.kocenunovads.lv](http://www.kocenunovads.lv)  
GPS: 57.4580, 25.2690

### 110 | Veselavas muiža un parks

Muižas kungu māja būvēta uz palielas, ovālas salas, ko no visām pusēm ieskauj ar ūdeni pildīts grāvis. Uz pārādes pagalmu ved divi laukakmens mūra tilti ar arkveida pusaplocēm. Kilometru attāļajā parkā var atrast Mīlestības avotiņu un enerģētiskās egles.  
**"Viesturi", Veselavas pag., Priekuļu nov.,**  
t. 26100962, GPS: 57.2899, 25.4776

### 111 | Dzejnieka E. Veidenbauma memoriālais muzejs "Kalāči"

Muzejā ir apskatāma ekspozīcija un dzejnieka memoriālās lietas. Apmeklētājus gaida dvīņu klētis, un izstāžu zāle, kur vienkopus var redzēt Latvijā plašāko Vidzemes lažu izstādi un iepazīties ar 19. un 20. gs. saimniecības piederumiem. Dārzā redzēsiet E. Veidenbauma piemiņekli (autors L. Blumbergs).  
**"Kalāči", Liepas pag. Priekuļu nov.,**  
t. 25601677  
GPS: 57.3955, 25.4780

### 112 | Straupes zirgu pasta

Straupes zirgu pasta ēku komplekss ir vienīgais, kas vēl ir saglabājies Latvijā un savus pirmsākumus rod 18. gs. sākumā, kad cauri Straupei veda starptautiskas nozīmes zirgu pasta ceļš Tērbata–Rīga. Te mājvietu radis labi zināmais Straupes lauku labumu tirdziņš, kas darbojas katra mēneša 1. un 3. svētdienā.  
**"Vecpasts", Straupes pag., Pārgaujas nov., t. 29170247, www.zirgupasts.lv**  
GPS: 57.3237, 24.9221

### 113 | Cēsu Vēstures un Mākslas muzejs

Jaunajā pilī interaktīvā veidā var iepazīt notikumus no 10. gs. līdz mūsdienām, izpētīt 19. gs. muižu interjerus, kā arī uzzināt, kāpēc Cēsis dēvē par Latvijas karoga dzimteni. Panorāmas skats uz pilsētu no Lademahera torņa, ģimeņu istaba.  
**Pils laukums 9, Cēsis,**  
t. 26576111, [www.cesupils.lv](http://www.cesupils.lv)  
GPS: 57.3133, 25.2714

### 114 | Sirdsapziņas ugunsurs

Pastāvīga vēstures ekspozīcija, kas vēsta par kādreizējā Cēsu apriņķa iedzīvotāju pretošanos okupāciju varām no 1940. līdz 1957. gadam. Pieejama iekvienam interesentam padomju okupācijas laika īslaicīgās aizturēšanas izolatora telpās.  
**Pils iela 12, Cēsis,**  
t. 25445433  
GPS: 57.3136, 25.2727



**i** Siguldas TIC

Ausekļa iela 6, Sigulda,  
t. 67971335,  
www.tourism.sigulda.lv  
GPS: 57.1531, 24.8537

**i** Cēsu TIC

Baznīcas laukums 1, Cēsis,  
t. 28318318, www.visit.cesis.lv  
GPS: 57.3125, 25.2716

**i** Valmieras TIC

Rīgas iela 10, Valmiera,  
t. 26332213  
www.visit.valmiera.lv  
GPS: 57.5385, 25.4210

**i** Līgatnes TIC

Sprīņu iela 2, Līgatne,  
t. 64153169, 29189707,  
www.visitligatne.lv  
GPS: 57.2335, 25.0396

**i** Amatas TIP

Āraiši, Drabešu pag.,  
Amatas nov., t. 25669935,  
28681083, www.amata.lv  
GPS: 57.2517, 25.2824

**i** Pārgaujas TIP

Piķieru namiņš, Braslas iela 2,  
Straupe, Pārgaujas nov.,  
t. 26620422,  
www.pargaujasnovads.lv  
GPS: 57.3550, 24.9518

**i** Valmiermuižas TIP

Dzirnavu iela 2, Valmiermuiža,  
Burtnieku nov., t. 202 64269,  
www.valmiermuiža.lv  
GPS: 57.5559, 25.4314

**i** Priekuļu KAC

Cēsu prospekts 5, Priekuļi  
Priekuļu nov., t. 29362837,  
www.visit.priekuli.lv  
GPS: 57.3111, 25.3508

**i** Siguldas TIC pie  
Gūtmaņas

Turaidas iela 2a, Sigulda,  
t. 61303030,  
www.tourism.sigulda.lv  
GPS: 57.1762, 24.8468

**i** Informācijas centrs  
pie Zvārtes ieža

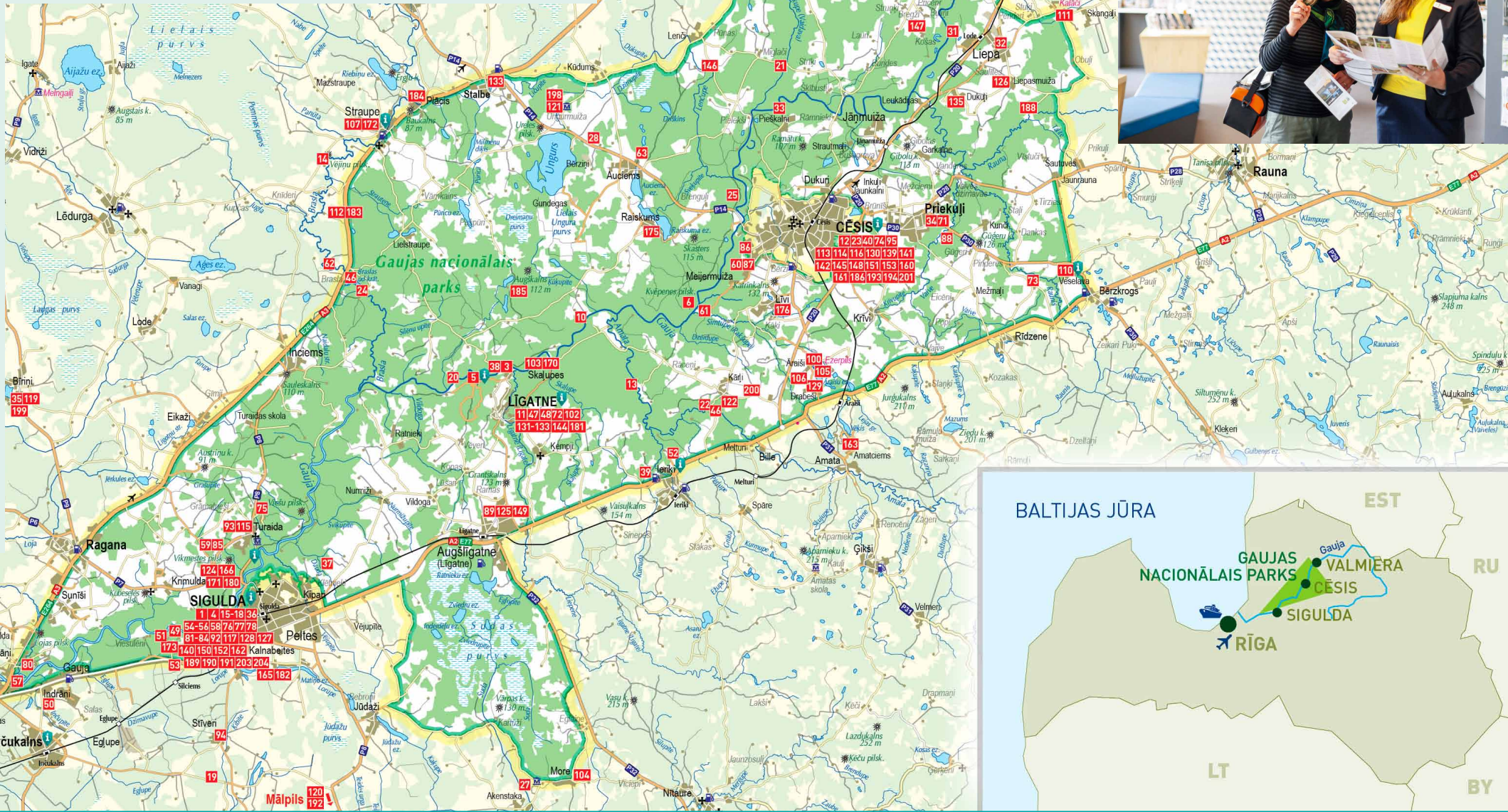
Drabešu pagasts, Amatas nov.  
t. 29252126  
GPS: 57.1273, 24.8106

**i** Gaujas nacionālā parka  
informācijas centrs  
“Līgatnes dabas takas”

Līgatnes dabas takas,  
Līgatnes nov., t. 64153313,  
www.visitligatne.lv  
GPS: 57.2484, 25.0154

**i** Zilākalna kultūrvēstures  
un apmeklētāju centrs

Zilākalns, Parka iela 2, Kocēnu nov.  
t. 28644530, www.visit.koceni.lv  
GPS: 57.557249, 25.215539







113



115



116



117



118



## Paslēpts dižajā klusumā

Šī ir Tava iespēja izbaudīt to, kas slēpjas dižajā klusumā, ko mežu ielēnā izsenis glabājuši muižnieki. Dodies turp un, klusumā velkot otu pār audeklu, sajūtīsi, kā krāsa iesūcas tajā un, malpojot tēju muižas dārzā, dzirdēsi, kā tikšķ vecā muižnieka pulkstenis.

Mēs aicinām iepazīt Latviju, ceļojot laikā un izbaudot varenu gadsimtu apdvestu klusu - aristokrātu vēsturiskajās rezidencēs. Tevi gaida patiesi muižnieciska viesmīlība, iespēja iejusties Latvijas dižciltīgo pasaulē un sastapties ar tās plašo mantojumu, kā arī baudīt īpaši izsmalcinātu ceļojumu gleznainu ainavu ieskaudā diženumā.

Ceļojuma laikā varēsi viesoties nozīmīgākajās Gaujas reģiona muižās un pilīs, kas piedāvā gan izsmalcinātas maltītes un nakšņošanas iespējas, gan daudzveidīgu papildus pakalpojumu klāstu, sākot ar ekskursiem cauri muižnieku laikiem un beidzot ar apcerīgām zirgu izjādēm Latvijas laukos. Dodies izsmalcinātā ceļojumā pa vēstures zīmju uzlādēto klusumu, kurā paslēpts tieši Tev vēltīts piedāvājums!



Klausies dižajā klusumā!

### 115 | TURAIIDAS MUZEJREZERVĀTS



Turaidas iela 10, Turaida, Siguldas novads, t. 67972376, [www.turaida-muzejs.lv](http://www.turaida-muzejs.lv)  
GPS: 57.1868, 24.8478

Ieklausoties putnu balsīs, sadzirdēsi aizraujošus stāstus par vēsturi, par zemi, par cilvēkiem. Plašā ainava, kas būs redzama no pils torņa, pārsteigs ar dižo pirmatnīgu, kas viļņojas mežotajā Gaujas senielejā. Mīlestības piestrāvotais gaiss liks noticēt Turaidas Rozes cildenumam un drosmi. Cilvēku roku radītais un dabas veidotais atklāsies vienotā harmonijā.

#### VĒSTURES LIECĪBU KRĀTUVE

Vēstures muzejs • Muižas ēku ansamblis • Viduslaiku pils • Skatu tornis • Koka baznīca • Skulptūru dārzs

### 116 | CĒSU PILS



Pils laukums 9, Cēsis, Cēsu novads, t. 26576111, [www.cesupils.lv](http://www.cesupils.lv)  
GPS: 57.3132, 25.2714

Pils dārza mierpilnajā gaisotnē ielūdīs rotaļīgas čalas no vecpilsētas strūklakām, kurās veldzējas laiskie Vidzemes vēji. Tiem piebalsos nesteidzīgas baznīcas zvani atbalsis un amatnieku rīki, rāmā dunā darinot skaistas senlaiku rotas. No maija līdz septembrim pils vēsture atdzims Rietumu torņa multimedijālajā izstādē. Bet kaut kur pilskungu stādīto koku pavēni skūpstīsies slepeni mīlētāji.

#### SENAS PILSĒTAS DZĪVES CENTRS

Vēstures un mākslas muzejs • Skatu tornis pār Cēsu vecpilsētu • Pasākumi un koncerti • Seno rotu kalve • Pils parks • Viduslaiku darbnīcas

### 117 | SIGULDAS PILS



Pils iela 16, Sigulda, Siguldas novads, t. 67971335, [www.tourism.sigulda.lv](http://www.tourism.sigulda.lv)  
GPS: 57.1656, 24.8506

Gaisu visapkārt piestrāvos majestātiskais Gaujas senlejas klusums. Tāpēc varēsi sajūtīsi kā pils sargs pasaules malā, kam rūpīgi jāieklausās apkārtnes skaņu ainavā, lai pils būtu drošībā.

#### VĒSTURISKU NOTIKUMU EPICENTRS

Kņaza neogotikas stila pils • Livonijas ordeņa pilsdrupas • Koncerti, kultūras pasākumi • Radošais kvartāls • Bruņinieku laika liecības • Skats uz Gaujas senleju

### 118 | DIKĻU PILS



Dikļi, Dikļu pagasts, Kocēnu novads, t. 26515445, 64207480, [www.diklupils.lv](http://www.diklupils.lv)  
GPS: 57.5978, 25.1025

Pils autentiskajā interjerā Tu pakāpienu maigajā čīkstoņā sadzirdēsi paša laipnā pilskunga soļu atbalsi. Pils dīķa ūdens vienmērīgā čalošana iepludinās Tevi liegu skaņu ainavā, ko izbaudīt ikvienā diennakts stundā. Parka kupto koku šalkoņā saklausīsi sendienu vieglo laika plūdumu, kad pat putni čivināja daļāk.

#### VIETA VĒSTURES GARDĒŽIEM

Nakšņošanas dizaina numuros • Gardēžu restorāns • Eko SPA • Medības • Kamīnu un gleznu kolekcijas • Izbraucieni zirga pajūgā / kamanās





126



122



120



121



123



125



124

## 119 | BĪRIŅU PILS



Bīriņi, Limbažu novads, t. 64024033,  
www.birinupils.lv  
GPS: 57.2441, 24.6591

Uzpūšot vieglam vējiņam, parkā sāks sačukstēties koku lapas. Spārnu vēzienu švīksti liecinās par stārķa atgriešanos mājās pils tornī. Spēlējot paslēpes ūdensrozēs, sasauksies pīles. Pirtī čabēs bērzu slotiņās, bet garām rimti aizdipinās zirgs. Ota viegli saskarsies ar audeklu, tiecoties iemūžināt šo klusumu.

### ROMANTIKA UN MIERS

Nakšņošana dizaina numuros • Restorāns • Muižas parki un lapenes • Peldu vietas • Parka bibliotēka • Stallis, izbraucieni kamanās

## 120 | MĀLPILS MUIŽA



Pils iela 6, Mālpils, Mālpils novads,  
t. 26666600, www.malpilermuiza.lv  
GPS: 57.0064, 24.9494

Pagalumā nomierinoši čalos strūklaka, pie kuras veldzēt slāpes nosēdīsies putni. Muižas priekšvēlā ar notīm rotaļāsies senlaicīgs klavesīns, kam piebalsos sveču liesmu maigā žūžināšana. Muižas spokam veicot nakts apgaitu, iečīkstēsies gleznas rāmīs.

### IZSMALCINĀTI MIRKĻI BEZRŪPĪGAI ATPŪTAI

Nakšņošana dizaina numuros • Gardēžu restorāns • Ēdienu gatavošanas meistarklases • Mākslas vērtības • Antīkie divriteņi • Lidojums ar gaisa balonu

## 121 | UNGURMUIŽA



Raiskuma pagasts, Pārgaujas novads,  
t. 22007332, www.ungurmuiza.lv  
GPS: 57.3625, 25.0887

Šarmantajā baroka pērlē tu saklausīsi rimtu idilli – tīkamā klusumā aplūkotie sienu gleznojumi iztēlē radīs spilgtas atbalsis par mierpīlīniem un bezrūpīgiem laikiem koka muižā.

### UNIKĀLA KOKA BAROKA PILS

Unikāla koka muiža • Nakšņošana lauku muižā • Vēsturiski sienu gleznojumi • Seno recepšu restorāns • Tējas dzeršanas rituāls

## 122 | KĀRĻAMUIŽA



Kārļi, Drabešu pagasts,  
Amatas novads, t. 26165298,  
www.karlamuiza.lv  
GPS: 57.2406, 25.2121

Rosīgi mutuļos Amatas upes ūdeņi, bet naktsvijoļu pļāvā griezīs grieze un, skaļi klabinot, stārķis sauks mājās mīloto. Simtgadīgajā ābeļdārzā ar ritmiskiem būkšķiem pret zemi atsitīsies āboli. Pirtī ūdens šalts tiks iečurkstēties akmeņiem, bet, vējā šūpojoties, iečīkstēsies šūpuļtīkls.

### MUIŽA DABAS EPICENTRĀ

Vēsturisko personāžu numuri • Dabas ainavu parks • Pastaigu takas • Mājas restorāns • Vēsturiskais ābeļdārzis • Tradicionālā pirts

## 123 | VALMIERMUIŽA



Dzirnavu iela 2, Valmiermuiža,  
Burtņieku novads, t. 20264269,  
www.valmiermuiza.lv  
GPS: 57.5559, 25.4314

Muižas zirgu soļu dipona aizvedīs Tevi aizgājušajos laikos, kad saimniekoja bez trokšņa un steigas. Slāpes būs veldzētas, jau dzirdot vien, kā gards dzīvais alus skar glāzes, un koku ieskaudais klusums ieaijās Tevi mierīgas atpūtas noskaņās.

### VIESMĪLĪBAS PIETURVIETA VĒSTURES KRUSTCEĻĒS

Daudzināta alus darītava • Tūre pa alus darītavu • Latvijas zemesgaršas virtuve • Vietējo labumu tirdziņš • Zirgu izjādes • Valmiermuižas alus tirgotava

## 124 | KRIMULDAS MUIŽA



Mednieku iela 3, Sigulda,  
t. 67972232, 29111619,  
www.krimuldasmuiza.lv  
GPS: 57.1677, 24.8298

Mežu šalkoņu papildinās liegi plūstošas ūdens skaņas, laivām kuģojot cauri Gaujas senlejai. Niķīgi iečīkstēsies gaisa tramvajīšs, bet vīna pagrabā mucu caurumos ar dobru troksni tiks iesistas tapas. Satraukti sasauksies putni, netiekot klāt gardumiem muižas siltumnīcā.

### SKAISTO SKATU REZIDENCE

Skatuvieta uz senleju • Vīna darītava, degustācijas • Gaisa tramvajs • Pastaigu takas • Veselības procedūras • Hostelis

## 125 | VIENKOČU PARKS



Vienkoči, Augšlīgatne,  
Līgatnes novads, t. 29329065,  
www.vienkoci.lv  
GPS: 57.1915, 25.0547

Senlaiku amatnieku darbnīca ļaus Tavām ausīm saklausīt, kā reiz klaudzēja rokām darināts āmurs un skanēja ēvele, ar kuru darbojas tīsts meistars. Bet meža paēnā klusi sačukstēsies amatnieka skulptūras, stāstot sen aizmirstus stāstus par veco muižnieku radītajiem meistardarbiem.

### MUIŽAS GALDĒKĀRĀS MEISTARDARBI

Koka amatniecības muzejs • Vēsturisku muižu miniatūras kopijas • Koka tēlniecības parks • Dabas rotu darbnīca • Kokapstrādes meistarklases

## 126 | LIEPAS MUIŽA



Liepas muiža, Liepas pagasts,  
Priekuļu novads, t. 28490600,  
www.liepasmuiza.lv  
GPS: 57.3704, 25.4259

Muižas diķu ūdeņi rāmi skalosies apkārtnes ainavu atspulgi. Katrs parka koks, vējā dancināts, savā ritmā čaukstinās lapas. Plauksta pieskarsies senā ozola raupjajai mizai, izpētīt šo laika stellēs uzausto gobelēnu. Rāmī nostiprinātais audekls gaidīs tikšanos ar krāsā samērcētās otas iedvesmojošo triepienu.

### MĀKSLAS KŪRORTS

Mākslas darbnīcas un semināri • Mākslas objekti • Muižas parks un senie diķi • Izbraucieni zirga pajūgā • Viesu nams





## DODIES KULTŪRĀ

### 127 | Dzintara darbnīca

Dzintara darbnīcā meistars trešajā paaudzē aicina iepazīt, kā arī pašam pielikt roku nacionālā dārgakmeņa apstrādē.

Vēju iela 1, Sigulda, t. 26185257  
GPS: 57.1497, 24.8505

### 128 | Spieķu parks

2007. gadā atklātais Spieķu parks ir veltījums Siguldas populārākajam suvenīram – spieķim. Liecības par spieķiem atrodamas jau 19. gadsimtā izdotajos ceļvežos, kuros teikts, ka "pastaigai pa Siguldas gravām lieti noderēs spieķis, ko var iegādāties no kāda zēna." Lai arī praktiskas vajadzības pēc tā vairs īsti nav, Siguldas spieķītis joprojām nav zaudējis savu popularitāti kā suvenīrs.  
Sigulda. GPS: 57.1617, 24.8494

### 129 | Amatu māja Drabešos

Seno amatu un rokdarbu apguve. Aktivitāšu programmas grupām un kāzīniekiem. Kokļu darbnīca, spēle, folkloras pasākumi.

Drabešu muiža, Amatas nov.,  
t. 29199870, www.amata.lv  
GPS: 57.2428, 25.2790

### 130 | Seno rotu kalve

Kalvē var vērot rotkaļa darbu, apskatīt darba rīkus un senās latgaļu rotas. Turklāt meistars dalīsies zināšanās par rotu un simbolu nozīmi, kā arī nēsāšanas tradīcijām.

Pils laukums 9, Cēsis, t. 29158436  
GPS: 57.3133, 25.2710

### 131 | Līgatnes karošu darbnīca

Darbnīca aicina aplūkot, kā no vairāk nekā 17 Latvijas koku sugām top karotes un citi priekšmeti, kā arī pašam izmēģināt to gatavošanu.  
"Vanagi", Augšlīgatne,  
t. 26521467, www.spoonfactory.lv  
GPS: 57.1908, 25.0365

### 132 | Līgatnes amatnieku centrs

Līgatnes amatnieku centrs ierīkots vienā no unikālajām koka rundu mājām, ko savulaik strādnieku vajadzībām uzcēlusi Līgatnes papīrfabrika. Šeit tiekas Līgatnes amatnieki, un arī apmeklētājiem ir iespēja vēro un piedalīties amatnieku meistardarbnīcās. Šeit iespējams apgūt papīra liešanas māku, darboties kokapstrādes darbnīcā, pagatavot auduma lelli un citus meistardarbus.  
Pilsuņu iela 4, Līgatne,  
t. 29123825, www.visitligatne.lv  
GPS: 57.2352, 25.0454

### 133 | Tautas zvejniecības aroda muzejs

Muzejs, kur eksponāti vēl smaržo pēc ūdens zālēm un tikli vēl mitri, stāsta par to, kā zvejoja mūsu senči un kā tas notiek arī šodien. Gribētājiem ir arī iespēja pašiem izmēģināt savu roku veiklību. Apmeklējums ar iepriekšēju pieteikšanos.

Gaujas iela 38, Līgatne,  
t. 29232837  
GPS: 57.2548, 25.0447

### 134 | Dikļi – Dziesmusvētku šūpulis

Dikļi ir vieta, kur 1864. gadā aizsākās viena no skaistākajām latviešu tradīcijām – Dziesmu svētki. Literāts, mācītājs un skolotājs J. Neikens tos uzrikoja Neikenkalniņā, kura pakājē pašlaik atrodas brīvdabas estrāde. Dikļu Dziesmusvētku ekspozīcijā ir apkopotas ziņas par latviešu kultūras un izglītības notikumiem 19. gs., kā arī stāsti par kora veidošanās pirmsākumiem, sākot no pirmajiem novada Dziesmu svētkiem.

Ekspozīcija "Grāvelsiņi", Dikļi,  
Kocēnu nov., t. 26649685,  
www.kocenunovads.lv  
GPS: 57.5973, 25.0943

### 135 | Maizes māja "Krūmiņi"

Maizes māja "Krūmiņi" piedāvā iespēju iesaistīties rupjmaizes cepšanas procesā, kļūt par meistaru pīrāgu ballītē un doties piedzīvojumā pa Priežu taku. "Krūmiņi" Liepas pag., Priekuļu nov.,  
t. 26887921  
GPS: 57.3631, 25.3987



134



137



130

### 136 | "Medus kāre"

Vieta, kur noklausīties stāstījumu par bitēm, vērojot tās bišu dravā stropos, atklāt bišu dzīves un medus ieguves noslēpumus, skatoties filmas, kā arī piedalīties dažādu ziedu medu degustācijā un vaska sveču liešanā. Pieejamas arī piknika un telšu vietas.  
"Zvirgzdi", Vaidavas pag.,  
Kocēnu nov., t. 28341533  
GPS: 57.4632, 25.2452

### 137 | Vaidava Ceramics

Vaidava Ceramics piedāvā ekskursiju, kas atspoguļo keramikas darbnīcas ikdienas darbu, kurā top trauki ikdienai un svētkiem. Keramikas izstrādājumi iespējami arī iegādāties.  
Ezera iela 2, Vaidava, Kocēnu nov.,  
t. 64284101, www.vaidava.lv  
GPS: 57.4309, 25.2878

### 138 | Mucu muzejs

Mucu meistars Jānis Grantiņš rādīs un stāstīs, kā tapa ozolkoka mucas pirms 100 un vairāk gadiem. Īpašs piedāvājums – kopā ar meistaru pagatavot savu mucu. Īpašas programmas jubilāriem un kāzīniekiem.  
"Madaras", Vaidavas pag.,  
Kocēnu nov.,  
t. 29268692, www.muca.lv  
GPS: 57.4309, 25.2020

### 139 | Laureta Sveču darbnīca

Šeit iespējams apgūt sveču gaismas maģiju un vērot, kā tiek izgatavotas rapšu vaska sveces. Iespēja līdzdarboties sveču tapšanas procesā.  
Pļavas iela 7, Cēsis, t. 26673100,  
www.lauretacandles.com  
GPS 57.3117; 25.2776

### 140 | Siguldas pils radošais kvartāls

Siguldas Jaunā pils būvēta 1878. gadā neogotikas stilā kā muižas īpašnieku Kropotkinu dzīvojamā māja. Pārējās muižas ēkās darbojas amatnieki un apmeklētājus aicina līdzdarboties dažādās radošās meistardarbnīcās, kā arī muzikālajos notikumos pils kvartālā.  
Pils iela 16, Sigulda,  
t. 67971335, www.tourism.sigulda.lv  
GPS: 57.1656, 24.8506

### Siguldas pils radošā kvartāla amatnieki un meistardarbnīcas:

#### Baltu rotu darbnīca

Šeit atradīsiet seno baltu tautu bagātības to skaistajās rotaslietas. Apmeklētājiem ir iespēja radīt savas oriģinālas rotas vai izveidot suvenīrus.  
t. 29295142, www.tourism.sigulda.lv

#### Spieķu darbnīca

Darbnīcā ir iespēja pieredzēt tradicionālā Siguldas spieķa izgatavošanas procesu. Vēsturiskā suvenīra vēsture sniedz vairāk nekā 200 gadu.  
t. 29425045, www.tourism.sigulda.lv

#### Ādas artelis

Ādas apdare ir viens no senākajiem amatniecības veidiem. Darbnīcā iespējams izveidot dāvanas un suvenīrus.  
t. 26442590, www.tourism.sigulda.lv

#### Tekstila darbnīca

Šeit redzams kā prasmīgas meistares rokās diega pavediens pārtop par astu izstrādājumu. Iespējams izveidot suvenīru pašu rokām.  
t. 28942446, www.tourism.sigulda.lv

### 141 | Aušanas darbnīca "Vēverīšas"

Darbnīcas apmeklētāji var savām acīm apskatīt to, kā čuklu un zinošu amatnieču rokām top viens no lielākajiem Latvijas dārgumiem – tautas tērps. Gribētājiem ir iespēja arī pašiem izmēģināt spēkus aušanā.  
Rīgas iela 19 (3.stāvs), Cēsis,  
t. 26054322, www.veverisas.lv  
GPS: 57.3118, 25.2729

### 142 | Skulptūra "Gadsimtiem ejot"

M. Jansona bronza veidotā naktssargu, kas, turot rokās spieķi un lukturi, dodas cauri gadsimtiem un simbolizē uzvaru par tumsu, mēdz saukt arī par "Laika veci" vai "Gaismas nesēju". Parasti vislielākā uzmanība tiek lukturim, kas paguvjis kļūt par Cēsu oficiālo simbolu. Runā, ka paberzējot to, iespējams ieraudzīt savu nākotni un gaisma rādīs ceļu labajām domām un darbiem.

Torņa iela, Cēsis  
GPS: 57.3124, 25.2717

### 143 | Valmieras muzeja izglītojošās programmas

Valmieras muzejs piedāvā dažādas izglītojošās programmas, – Maizes ceļš, Piena ceļš, Bruņinieku skola un citas radošas aktivitātes, kur interesentiem būs iespēja līdzdarboties dažādu procesu norisē – radīt, iepazīt un būt vēsturisku notikumu lieciniekiem.  
Valmiera, Bruņinieku iela 3,  
t. 64223620,  
www.valmierasmuzejs.lv  
GPS: 57.5387, 25.4268





144

#### 144 | Līgatnes Bērzu tāšu darbnīca

Darbnīca aicina sastapt vienīgos bērzu tāšu pinējus Latvijā un apskatīt unikālu tāšu izstrādājumu kolekciju. Ekskursijas latviešu un krievu valodā. Vizīte iepriekš jāpiesaka.

**"Ikneši", Līgatnes pag., Līgatnes nov., t. 26310401.**  
GPS: 57.2151, 25.0891

#### 145 | Koprades māja "Skola6"

Ēkā trīs stāvos darbojas visdažādāko radošo industriju pārstāvi – šuvēji, zīmētāji, gravētāji, adītāji un daudzi citi, kuri labprāt gaida viesus, dalās ar savu pieredzi un zināšanām.

**Lielā Skolas iela 6, Cēsis, t. 26458414, www.skola6.lv**  
GPS: 57.3124, 25.2726

#### 146 | Kalna dzirnavas

Iepriekš piesakoties, melderis šajās dzirnavās izrādīs miltu un putrainu gaņģus, kā arī iepazīstinās ar malšanas norisi.

**Raiskuma pag., Pārgaujas nov., t. 26551223, GPS: 57.3791, 25.2073**

#### 147 | Krēslinieku sēta "Lejas Bregži"

"Lejas Bregžu" saimnieki Trīsa un Imants Vainovski apmeklētājiem pastāstīs par krēslu meistariem un viņu seno arodu, kā arī piedāvās aplūkot saimnieces keramikas darbu izstādes, darboties radošajās darbnīcās un vasarā nakšņot svaigā sienā.

**Vaidavas pag., Kocēnu nov., t. 29481519**  
GPS: 57.3930, 25.3641

#### 148 | Tēlnieku Jansonu dzimtās mājas "Siļķes"

"Siļķes" ir vienīgā vieta Baltijā, kur iespējams vērot tēlnieku darbību.

Turklāt darbnīcā un brīvdabas skulptūru dārzā apskatāms arī darba rezultāts – triju paaudžu tēlnieku radītās skulptūras.  
**Dzirnavu iela 33, Cēsis, t. 29124876, www.artsilkes.lv.**  
GPS: 57.5394, 25.4254

#### 149 | Kokamatniecības muzejs

Muzejā uzzināsi par kokamatniecības vēsturi no akmens laikmeta līdz mūsdienām. Muzejs ir iekārtots kā senā darbnīca, kurā darbojas prasīgi meistari un rada visdažādākās koka lietas. Šeit ir savākta plaša instrumentu kolekcija. Starp interesantajiem eksponātiem ir gan koka cauruļu urbjamie urbji, gan pasaulē sarežģītākā rokas ēvele.

**"Vienkoči", Augšlīgatne, Līgatnes nov., t. 29329065, www.vienkoci.lv**  
GPS: 57.1933, 25.0455

#### 150 | Koncertzāle "Baltais Flīgelis"

Orģinālā izskata celtne, kas atgādina flīģeli, ir viena no iecienītākajām koncertzālēm Latvijā, kur regulāri uzstājas pasaules klases mūziķi.

**Šveices iela 19, Sigulda, t. 67974787, www.baltaisfligelis.lv**  
GPS: 57.1531, 24.8448

#### 151 | Vidzemes koncertzāle "Cēsis"

Lielākā profesionālā koncertzāle Vidzemē. Koncertzālē notiek Eiropā pazīstamu profesionālu mākslinieku koncerti, izstādes, dramatisko teātru izrādes, kino. Tā ir augstākā ēka pilsētā, no kuras paveras panorāmas skats pāri Cēsu vecpilsētai.  
**Raunas iela 12, Cēsis, t. 64119922, www.cesukoncertzale.lv**  
GPS: 57.3132, 25.27683

#### 152 | Siguldas devons

Kultūras centrs "Siguldas devons" tika atklāts 2018.gada 14.septembrī pēc vērienīgas rekonstrukcijas. Ēka nosaukta par godu periodam, kas Gaujas smilšakmens slāņos uz laiku laikiem ierakstījis magīsku kodu no laika, kad Siguldas apkaimi klāja ūdeņi. Pārbūvētajā ēkā ir izcila akustika ar mazu reverberācijas laiku, tāpēc centra zāles ir lieliski piemērotas koncertiem ar apskaņošanu.

**Pils iela 10, Sigulda, t. 67970815**  
GPS: 57.1567, 24.8529

#### 153 | Cēsu Izstāžu nams

Bijušajā pils stallī – 19. gs. ratnīcā – katru mēnesi apskatāmas dažādas mūsdienu mākslinieku izstādes, bet nedēļas nogalēs apmeklētājus gaida koncerti vai kino seansi.

**Pils laukums 3, Cēsis, t. 64123557, www.cesupils.lv**  
GPS: 57.3136, 25.2722



149



148

#### 154 | Valmieras Drāmas teātris

Vienīgais profesionālais teātris Vidzemē un viens no labākajiem teātriem Latvijā, aicina uz ekskursiju teātra aizkulišu pasaulē. Ekskursijas laikā iespējams iepazīt profesionālo aktieru darba specifiku, kā arī uzlaikot izrādēm darinātos tērpus un aplūkot izrāžu kvēlītus.

**Lāčplēša iela 4, Valmiera, t. 29141898, www.vdt.lv**  
GPS: 57.5394, 25.4261

#### 155 | Valmieras muzeja Izstāžu nams

Iespējams apskatīt gan pastāvīgās ekspozīcijas, gan dažādu mākslinieku darbu izstādes.

**Bruņinieku iela 3, Valmiera, t. 64223620, www.valmierasmuzejs.lv**  
GPS: 57.5391, 25.4278

#### 156 | Vecpuišu parks koncertzāle "Valmiera"

Parku 1913.gadā Valmieras pilsēta saņēma kā dāvinājumu no tolaik vēl neprecētiem 8 kungiem. Saglabājot 1914.gadā vēsturiskās paviljona ēkas veidolu, tajā izveidota koncertzāle "Valmiera" un restorāns "Vecpuišis". Iespējams baudīt kultūras un izklaides pasākumus, kā arī doties ekskursijās koncertzālē.

**Leona Paegles iela 10, Valmiera t. 27774427 (ekskursijas) www.koncertzalevalmiera.lv**  
GPS: 57.5363, 25.4180

#### 157 | Kinoteātris "Gaisma" Valmierā

Kinoteātris "Gaisma" piedāvā lielisku iespēju noskatīties aktuālākās filmas un multfilmās Latvijā un pasaulē. 200 skatītāju sēdvietas un zāle ir aprīkota ar pasaules līmeņa skaņu sistēmu. Apmeklētāji var baudīt kinofilmas arī 3D formātā.

**Rīgas iela 19, Valmiera t. 64222641, www.kinogaisma.lv**  
GPS: 57.5379, 25.4173

#### 158 | Skulptūra "Gaismas strūklaka"

Skulptūra tika iedegta 2008. gadā - Latvijas Republikas 90. gadadienas priekšvakarā. Tā ir raksturīga tēlnieka Andra Vārpa darbu forma (odāliska), kas vairākkārt variēta 1990-tajos gados.

**Rīgas iela 10, Valmiera**  
GPS: 57.5386, 25.4216

#### 159 | Mākslas salons "Zaiga"

Salonā ir gan daiļamatniecības izstrādājumi un juvelierizstrādājumi, gan arī suvenīri.

**Rīgas iela 31, Valmiera, t. 64225746**  
GPS: 57.5374, 25.4140

#### 160 | Pasaules latviešu mākslas centrs

Tā ir galerija, kur satiekas dažādu latviešu mākslas darbi un mākslas baudītāji no visas pasaules. Galerijas mērķis ir veicināt mākslas vērtību saglabāšanu, ko radījuši Otrā pasaules kara rezultātā trimdā devušie latviešu mākslinieki un ārzemēs dzīvojošā jaunā paaudze.

**Lielā skolas iela 6, Cēsis, t. 26175509, www.plmc.lv**  
GPS: 57.3125, 25.2721

#### 161 | Mākslas telpa "Mala"

Mākslas galerijā piedāvā baudīt mākslas izstādes un Cēsu Vecajā alus brūzī apmeklēt dažādu izziņošu pasākumus un koncertus. Malas kafējnīca ir vieta, kur pie kafijas tases vai vīna glāzes palasīt kādu grāmatu, satikties, aprunāties, labi un mierīgi pavadīt laiku.

**Lenču iela 11, Cēsis t. 26101945**  
GPS 57.3146, 25.2693

#### 162 | 3D KINO LORA

Kinoteātra apmeklējums sola īpašas ērtības – lielus un ērtus ādas krēslus, ierobežotu apmeklētāju skaitu, kā arī iespēju pasūtīt gardas uzkodas un dzērienus seansa laikā.

**Strēlnieku iela 2, Sigulda, t. 67973972, www.kinolora.lv**  
GPS: 57.1430, 24.8443





163



## DODIES VESELĪBAS KŪRĒ/ ENTER EKO RITUĀLĀ

### 163 | Viesnīca "Jonathan SPA Estate"

Jonathan SPA Estate piedāvā veldzējošas un spēcinošas SPA procedūras, Pirts rituālus, individuāli piemērotas masāžas un mierpilnas pastaigas gar skaistajiem ezeriem.  
"Ezerputni", Amatsciems, Amatas nov., t. 25606066, www.jonathanspahotel.com  
GPS: 57.2254, 25.3034

### 164 | Dikļu pils

Pils, kurā iekārtota 4 zvaigžņu viesnīca un pieejams gardēžu restorāns, piedāvā eko SPA kures, masāžas, pilingus, ietīšanas un vannas, kā arī citas procedūras, kurās tiek izmantoti vietējās zāļu pazinējas Zeltītes Kavieres zālīšu maisījumi.  
Dikļi, Kocēnu nov., t. 64207480, 26515445, www.diklupils.lv  
GPS: 57.5978, 25.1025

### 165 | SPA viesnīca "Ezeri"

SPA kompleksa piedāvājumā ir pirts un baseini, ārstnieciskās un relaksējošās masāžas un procedūras ķermenim un sejai. Piedāvājam latviešu lauku pirts rituālu ar pirtnieku.  
"Ezeri", Siguldas nov., t. 67973009, www.hotelezeri.lv  
GPS: 57.1319, 24.8542

### 166 | Velnaļas pirts

Latviskā stilā iekārtotā zāļu pirts, kas celta no pamatīgiem baļķiem un atrodas ekoloģiski bagātā, enerģētiskā vietā, aicina savus viesus izmantot pirtnieka pakalpojumus, kā arī baudīt tējas dzeršanas rituālu.  
"Brūveri", Sigulda, Siguldas nov., t. 26092153, www.hotelbruveri.lv  
GPS: 57.1554, 24.8198

### 167 | Viesu māja "Lantus"

Viesu namā "Lantus" iespējams izbaudīt pirts rituālu latviskajās tradīcijās. Viena no burvīgākajām pirts rituāla sastāvdaļām ir pēriens ar smaržīgām vietējo zālīšu slotiņām. Pēc pirts varēsi atveldzēties baseinā, kā arī apkārtnes dabā – rasainajā pļavas zālē vai diķī.  
"Lantus", Bērzaines pag., Kocēnu nov., t. 26519319, www.laukumaja.lv, GPS: 57.6317, 25.2430

### 168 | Mazais Ansis

Senlaicīgā vidē vari izbaudīt lauku pirti. Pēc karsēšanās varēsi atvēsināties baseinā. Pirtīnā varēsi pērties ar aromātiskajām bērzu slotiņām. Tajā ir arī neliela telpa, kurā atpūsties līdz 15 cilvēku lielai kompānijai, kā arī baseins, duša un ģērbtuve.  
"Ansiši", Rubene, Kocēnu nov., t. 64230352, www.mazais-ansis.lv  
GPS: 57.4649, 25.2559

### 169 | Valmieras peldbaseina Atpūtas zona

Vieta, kur relaksēties pēc garas darba dienas. Karsēšanās pirtis un uzmundrinoša atveldzēšanās aukstajā baseinā, ūdens atpūtas zona mazajiem apmeklētājiem un peldes strauņu baseinā.  
Rīgas iela 91, Valmiera, t. 27040012  
www.valmieraspeldbaseins.lv  
GPS: 57.5281, 25.3880

### 170 | Rehabilitācijas centrs "Līgatne"

Kūrortviesnīca piedāvā medicīnisko rehabilitāciju, SPA procedūras un dažādas brīvā laika pavadīšanas iespējas.  
"Skaļupes", Līgatnes pag., Līgatnes nov., t. 64161915,

www.rehcentrsligatne.lv  
GPS: 57.2560, 25.0709

### 171 | Rehabilitācijas centrs "Krimulda"

Rehabilitācijas centrs piedāvā dažādas ūdens procedūras – šarko dušu, zem-ūdens masāžu, pērļu, skuju un aromātiskās vannas. Pieejamas vietējo dūņu procedūras. Vannas stimulē asinsriti, vielmaiņu un imunitāti. Fizioterapeita nodarbības individuāli un grupās.  
Mednieku iela 3, Sigulda, t. 67972232, 29111619, www.krimuldasmuiza.lv  
GPS: 57.1677, 24.8298

### 172 | Biosaimniecība "Eicēni"

"Eicēnu" saimnieki labprāt parāda un stāsta par savu saimniecību, aicina uz produktu degustāciju. Apmeklētāji lūgti pieteikties iepriekš. Straupe, autoceļa A3 malā, sezonāli darbojas saimniecības veikaliņš, kur iespējams iegādāties stādus, dārzenus un ziedus.  
"Eicēni", Straupe, Pārgaujas nov., t. 29108512, www.eiceni.lv  
GPS: 57.3481, 24.9517

### 173 | Ziedlejas

Ziedleju pirts rituāli ir autentisks piedziņojums, kurā tevi aizvedīs viedi meistari un spēcinošā apkārtnes daba. Ziedlejas pirts baudīšanu vari apvienot arī ar kolektīva saliedēšanas pasākumiem, un velo izbraucieni pa Gaujas senielejas dabas takām un aizraujošām vietām Siguldas apkārtnē.  
"Ziedlejas Gaujmaļi", Krimuldas pag., Krimuldas nov., t. 26105993  
www.ziedlejas.lv  
GPS: 57.1427, 24.7819



## GAUJAS KONFERENCES

						Tālrunis	WEB	GPS
<b>Vidzemes koncertzāle "Cēsis"</b> Raunas iela 12, Cēsis	4	50, 80, 110, 800	X	X		64119921	www.cesukoncertzale.lv	57.3132, 25.2763
<b>Valmieras Kultūras centrs</b> Rīgas iela 10, Valmiera	4	25-696	X	X		64207201	www.vkc.lv	57.5387, 25.4214
<b>Siguldas Sporta centrs</b> A. Kronvalda iela 7A, Sigulda	2	50, 400	X	X		67973111	www.siguldassports.lv	57.1592, 24.8599
<b>Līgatnes kultūras nams</b> Sprīngu iela 4, Līgatne	2	80, 320	X	X		28395513	www.ligatne.lv/ kulturas-nams	57.2325, 25.0429
<b>Koncertzāle "Valmiera"</b> L. Paegles iela 10, Valmiera	3	20, 60, 300	X	X		29324319	www.koncertzalevalmiera.lv	57.5363, 25.4180
<b>Kocēnu kultūras nams</b> Alejas iela 3, Kocēni, Kocēnu novads	2	120, 250	X	X		22005508	www.kocenunovads.lv	57.5225, 25.3360
<b>Vaidavas kultūras un amatniecības centrs</b> Skolas iela 1a, Vaidava, Kocēnu novads	3	100, 150, 250	X	X		26051032	www.kocenunovads.lv	57.4299, 25.2845
<b>Rehabilitācijas centrs "Līgatne"</b> "Skaļupes", Līgatnes novads	5	15, 30, 45, 180, 250	X	X	X	64161915	www.rehcentrsligatne.lv	57.2560, 25.0709
<b>Krimuldas muiža</b> Mednieku iela 3, Sigulda	2	30, 60	X	X	X	29111619	www.krimuldasmuiza.lv	57.1677, 24.8298
<b>Vidzemes Augstskola</b>	9	15-225	X	X	X	28375150	www.va.lv	57.5350, 25.4242
<b>Dikļu pils</b> Dikļu pils, Dikļi, Kocēnu novads	5	40, 40, 60, 100, 150	X	X	X	64207480	www.diklupils.lv	57.5978, 25.1025
<b>Bīriņu pils</b> Bīriņu pils, Bīriņi, Limbažu novads	4	15, 15, 50, 140	X	X	X	64024033	www.birinupils.lv	57.2438, 24.6595
<b>Mālpils muiža</b> Pils iela 6, Mālpils, Mālpils novads	9	6, 10, 15, 18, 20, 20, 40, 70, 120				26666600	www.malpilsmuiza.lv	57.0064, 24.9494
<b>Cēsu pils komplekss</b> Pils laukums 9, Cēsis, Cēsu novads	5	40, 50, 60, 100	X	X		27878549	www.cesupils.lv	57.3133, 25.2714
<b>Veselavas muiža</b> Veselava, Veselavas pagasts, Priekule novads	2	40, 100	X			29247403	www.veselava.lv	57.2901, 25.4773
<b>Viesnīca "Santa"</b> "Kalnājaņi", Siguldas novads	1	30	X	X	X	67705271	www.hotelsanta.lv	57.1307, 24.8456
<b>Viesnīca "Sigulda"</b> Pils iela 6, Sigulda		12, 25, 25, 60, 100	X	X	X	67972263	www.hotelsigulda.lv	57.1555, 24.8524
<b>Viesnīca "Wolmar"</b> Tērbatas iela 16a, Valmiera	5	8 - 100	X	X	X	64207301	www.hotelwolmar.lv	57.5434, 25.4307
<b>Dikļu kultūras nams</b> "Straumes", Dikļu pag., Kocēnu novads	2	35, 100	X	X		26486115	www.kocenunovads.lv	57.5975, 25.0650
<b>SPA viesnīca "Ezeri"</b> "Ezeri", Siguldas novads	4	15, 25, 40, 60	X	X	X	67973009	www.hotelezeri.lv	57.1319, 24.8542
<b>Atpūtas komplekss "Reiņa trase"</b> "Kalnzaķi", Krimuldas novads	2	20, 80	X	X	X	29272255	www.reinatrase.lv	57.1796, 24.8175
<b>Valmiermuižas alus darītava</b> Dzirnavu iela 2, Valmiermuiža	2	50, 50	X	X		20264269	www.valmiermuiza.lv	57.5559, 25.4314
<b>Viesnīca "Aparjods"</b> Ventas iela 1a, Sigulda	2	30, 50	X	X	X	67972230	www.aparjods.lv	57.1414, 24.8446



Konferenču zāļu skaits



Konferenču zāļu ietilpība



Aprīkojums (projektors, ekrāns u.c.)



Ēdināšana



Nakšņošana





## AR DABU ŠĶĪVĪ

Latvijas virtuvei un gastronomijas tradīcijām raksturīga viena iezīme – teju visu, kas nonāca uz mūsu galda, varēja ieraudzīt turpat aiz loga. Bērzu sulas pavasarī ļāva izskatīt no kauliem ziemas nogurumu un sārņus, zālītes pļavā nodereja kā garšvielas vai mājas aptieciņas tējas. Meži gādāja par medījumu, sēnēm un ogām, upes, ezeri un jūra – par zivīm.

Vienlaikus, tas atbilst Latvijas pavāru kluba manifestam par mūsdienu Latvijas virtuvi, kas aicina "radīt jaunas receptes, kurās laikmetīgi izmantoti vietējie produkti" un "dažādot uzturu, izmantojot sezonālos produktus". Divas reizes gadā, pavasarī un rudenī, reģionā notiek Restorānu nedēļas.

### KO NOGARŠOT PAVASARĪ

Pēc garās, aukstās un tumšās ziemas ikviens ilgojas pēc pirmajiem zaļumiem, kas ir tik aromātiski, sulīgi, kraukšķīgi, pārpilni vitamīnu! Pirmās skābenes, pirmās salātlapas, pirmie rabarberi, tāpat kā nātres un pienenes, zaķkāposti un gārsas sevī sakrājuši visu mostošās zemes spēku un spirtumumu, un to nedrīkst neizmantot! Tāpat neklājas aizmirst par dzīvības enerģiju bērzu un kļavu sulā!

### Rabarberi

Katrā Latvijas sētā ir vismaz viens rabarbera cers, jo tas ir ne vien noderīgs, bet arī skaists. Rabarberu daudz izmanto pavasarīgajās virtuves negausībās – rabarberu plātsmaizē, rabarberu klimpās, rabarberu ķīselī, rabarberu čatnijā, rabarberu vīnā un daudz kur citur.

### Skābenes

Pirmo skābeņu dēļ pat rūdīti rīdzinieki dodas pļavās, lai meklētu līksmi zaļās, vitamīnu pārpilnās lapiņas, kas nekļūdiģi vēsta – klāt pavasaris! Senās pavārgrāmatās rakstīts, ka arī tolaik skābenes bijušas cienā, ja ne citādi, tad kā garšzāle pie dažādiem ēdieniem.

### Bērzu un kļavu sulas

Kad ārzemniekiem piemin bērzu sulas, viņi apcer, vai tās iegūst, sulā spiežot klučus vai pagales? Sulas Latvijā izmanto simt dažādos veidos – pat attīrīšanās kūrēm! Bet, pavasarī viegli noraudzētas, uz Jāņu galda tās pārtiecinoši izkonkurē pat smalkus šampaniešus!

### KO NOGARŠOT VASARĀ

Latvietis vasarā dzīvo vienā elpā ar Māti Dabu – rosās vecāku vai vecvecāku iekoptajā dārzā, kur aug pa druskai no visa, dodas uz mežu sēņot un ogot, bet uz upi vai ezeru – makšķerēt. Tāpēc saldēdienu rotā ķirsis, tāpēc uz virtuves galda rindojas meža ogu ievārijumu burciņas, tāpēc dūmu namiņā gatavojas paša ķertās zivis.

### Sams

Gastronomijā Latvijas lielākā zivs prasa īpašu attieksmi, jo sama gaļa ir gana trekna un šķiedraina. Pārvērst smalkā restorāna ēdienā palīdz nogatavināšana – divas trīs dienas loms jāpatur aukstumā, lai viesiem pasniegtu viegli sārtu maigas konsistences zivi.

### Skābie ķirši

Skābie ķirši veselībai ir krietni noderīgāki par saldajiem, jo to ogās ir daudz melatonīna, kas cilvēkam palīdz cīnīties ar novecošanu un bezmiegu. Bet, ja runājam par gastronomiju, tad nopietnas saimnieces uzstāj, ka ievārijumam, sīrupam vai vīnam der tikai skābie ķirši.

### Lācenes

Lācenei, kas tik omulīgi jūtas Latvijas augstajos purvos, tālāk uz Dienvidiem ir par karstu. No šīs grūti pieejamās, aromātiskās meža ogas var pagatavot medainu ievārijumu, kas lieliski sader ar deserta sieriem, vai kompotu, kuram diez vai var atrast līdzinieku.

### KO NOGARŠOT RUDENĪ

Latvieši zina, ka Rudentīņš ir bagāts vīrs, tāpēc ir gatavi saņemt tā dāvanas – meklēt meža skaistākās baravikas gardai mērcei, lasīt no ērkšķainajiem krūmčidoniju zariem citrondzeltenos, dzintarainos rotā āgļus sīrupam un vai pat doties medībās, kad brieža vai aļņa liemenis ir tikai pievienotā vērtība dienai, kas pavadīta pirmatnējā tuvībā ar mežu. Rudeņos Latvijas daba garšo īpaši!

### Cidonijas

Krūmčidonijas dzeltenie, skābie un cietie āgļi kļuvuši par mūsu citronu, mūsu lepnumu un mūsu modernās gastronomijas zīmolu. Kopš bērnības ikviens Latvijā pazīst caurspīdīgi iecukrotās daiviņas, ko mājās izmantojam limonādei, svētku kūkai un pat ķirbju kompotam

### Brieža gaļa

Mēs varam lepoties ar Latvijas briežu dārzēm – bagātiem, vērienīgiem, labi pārvaldītiem, neskartā vidē ierīkoti. Brieža gaļa vienlīdz labi iederas kā rudens sautējuma, ko pasniedz vienkāršā ģimenes sestdienas maltītē, gan smalka restorāna tartarā un steakā.

### Baravikas

Baravika ir augstākā balva, ko iemanto kaislīgs sēņu mednieks. Sviestā ceptas, saldā krējumā sutinātas, kaltētas, sālītas, zupā vai pastētē pagatavotas – baraviku gastronomisko parādi var turpināt bezgalīgi. Un skaids, ka paša atrastas sēnes garšo vislabāk!

### KO NOGARŠOT ZIEMĀ

Drēgnums prasa savu – Latvijas ziemas ēdiens ir sātīgs un ar raksturu. Vislabāk silda vienkārši un pamatīgi ēdieni, kas gatavoti no pašu audzētām saknēm un labības. Gadsimtiem te ir auguši rāceņi un rudzi, tāpēc katram latvietim šo ēdienu garša saistās ar mājām. Bet pīlādži? Tie vienkārši ir skaisti, un viegli rūgtieni – lai sajustu dzīves īsto garšu.

### Rupjmaize

Tik gardas rupjmaizes kā Latvijā nav nekur citur! Jo īpašo garšu veido mūsu vēsture, atmiņas, sapņi un izpratne par lietu kārtību. Rupjmaize ir iekļauta Latvijas kultūras kanonā – jo tā mums ir ne vien dienišķā spēka avots, bet arī nācijai vienotības zīme.

### Pīlādži

Kaltēti un pulverī saberzti tie ir smalka garšviela dažādām mērcēm un marinādēm, savukārt, želejā un marmelādē tie pārvēršas ideālā akcentā siltam gaļas ēdienam vai maigam sieram. Pīlādzis ir labs palīgs āboliem kompotā vai medum un liepziediem karstā tējā.

### Rāceņi

Rāceņi jeb turnepsis ir senākais Latvijas saknaugs! Ieguldot savu artavu pasaules pavāru aizsāktajai seno un aizmirsto dārzu renesansē, atklāsim rāceņus no jauna – sautējumos, sacepumos, krāsni ceptus, bet vislabāk salātos ar kūpinātām zivīm un riekstiem.







183



181



199



180



## GAUJAS VIETĒJIE LABUMI

### 174 | Valmiermuižas alus darītava

Alus darītava aicina ekskursijā ar alus degustāciju, kā arī uz Valmiermuižas alus tirgotavu, kur iegādājams dzīvais alus, gardumi ir citi latviešu meistaru darinājumi. Turpat arī Alus virtuve, kurā tiek daudzīnāts stāsts par dabā saņemt un radošumā lolotu Latvijas zemes garšu. Ciemiņi aicināti doties izjādē ar zirgu vai poniju Valmiermuižas pils parkā vai pa tuvējo apkārtni vai ekskursijā uz stalli.  
**Dzirnavu iela 2, Valmiermuiža, Valmieras pag., Burtnieku nov., t. 20264269, www.valmiermuiža.lv**  
GPS: 57.5555, 25.4317

### 175 | Alus darītava "Raiskumietis"

Darītavā pēc senču tradīcijām un receptēm top gan tumšais, gan gaišais alus. Dzintaraino nokrāsu alum piešķir ar malku kurināms vārāmais katls, kā arī ierīavošanai un raudzēšanai izmantotie ozolkoka kubli. Dabīgu dzirkstumu un dzidrumu alus iegūst lēnā nogatavināšanas procesā. Iepriekš piesakoties, iespējams apmeklēt darītavu un nogaršot alu.  
**"Rūki 1", Raiskums, Pārgaujas nov., t. 20370370, GPS: 57.3122, 25.1569**

### 176 | "Veselības laboratorija"

"Veselības laboratorijā" top uzlieves un brendiji no Latvijas dārzos, mežos un pļavās vāktām zālītēm, ogām un augļiem. Ekskursijas laikā ir iespēja izsekot izejvielu vākšanai un pirmapstrādei, vērot augsta labuma spirtu dedzināšanu, kā arī degustēt "Veselības laboratorijas" garšu daudzveidību.

**Līvi, Drabešu pag, Amatas nov., t. 26567007, www.veselibaslaboratorija.lv**  
GPS: 57.2822, 25.2540

### 177 | Vīna darītava "Matilde"

Vīna darītava "Matilde" ir vienīgā vieta Latvijā, kur ražo biezus, piesātinātus vīnus un piedāvā pašu gatavotu vermutu – pilnībā nogatavinātu vīnu, kam pievienots dažādu zālīšu, piemēram, pelašķu, piparmētru, vērmēļu uzlējums. Iepriekšēja pieteikšanās pa telefonu.  
**"Bilderi", Kocēnu pag., Kocēnu nov., t. 26457057, GPS: 57.4851, 25.3633**

### 178 | Steiku klubs

Steiku klubs rīko nodarbtības, kuru mērķis ir iepazīstināt ikvienu interesentu ar Latvijā audzētu liellopu gaļas nogatavināšanas un pagatavošanas noslēpumiem pēc labākajām Mežonīgo Rietumu grilēšanas tradīcijām.  
**"Mazdzērvītes", Kocēnu pag., Kocēnu nov., t. 20009022, www.steikuklubs.lv**  
GPS: 57.4925, 25.3185

### 179 | Saimniecība "Silkalni"

"Silkalnos" saimniece Zellīte Kaviere piedāvā ekskursiju par ārstniecības augiem pļavā, laukā, mežā, puķudobē, pagalmā, noklausīties stāstus par to vākšanu, sagatavošanu, lietošanu, piedalīties degustācijās, kā arī iegādāties Gaujas Nacionālajā parkā augušo zālīšu tējas un pirts slotas.  
**Vaidavas pag., Kocēnu nov., t. 29432176, GPS: 57.4388, 25.2433**

### 180 | Krimuldas muižas vīni

Vīna darītavā muižas mamzele iepazīstinās ar stāstu par Krimuldas muižas saimniecisko darbību un tās vēsturisko centru, tāpat piedāvās arī degustēt un iegādāties muižā darītus vīnus "Cremon" Mednieku iela 3, Sigulda.  
**t. 29111619, www.krimuldasmuiza.lv**  
GPS: 57.1677, 24.8298

### 181 | Līgatnes vīna darītava

Vieta, kur, sēžot Lustūža klīns pagrabu alā, izgaršot vīnu, kas darināts no Līgatnē lasītām ogām un augļiem, kā arī baudīt Līgatnē sietu sieru. Grupām vēlams iepriekš pieteikties.  
**"Vanagi", Augšlīgatne, t. 26521467, www.spoonfactory.lv**  
GPS: 57.2330, 25.0421

### 182 | Zilver vīnotava

Vīnotava piedāvā iegādāties Zilver mājas vīnus, kas gatavoti pēc senām receptēm no pašu audzētām un lasītām ogām un augļiem. Iepriekš piesakoties, iespējamas arī degustācijas grupām.  
**Saltavota iela 33, Sigulda, t. 26320208, www.zilver.lv**  
GPS: 57.1322, 24.8530

### 183 | Straupes lauku labumu tirdziņš

Katra mēneša 1. un 3. svētdienā ikviens veselīgas un gardas pārtikas cienītājs var nesteidzīgi iepirkties un baudīt gardu maltīti

vienīgajā zemnieku un mazo ražotāju tirdziņā Baltijas valstīs, kas, izpildot visus Slow Food International fonda kvalitātes kritērijus, iekļāvies starptautiskajā Earth Market aliansē. Tirdziņa mājvieta ir vēsturiskais Straupes zirgu pasta komplekss, kas apbur ar savu mājīgo gaisotni un pārsteidz ar oriģinālu 19. gs. akmens bruģa klājumu.

**"Vecpasts", Straupes pag., Pārgaujas nov., t. 29464946, www.straupestirdzins.lv**  
GPS: 57.3237, 24.9221

### 184 | Straupes pienotava

Pienotava, kuras vēsture aizsākusies vairāk nekā pirms 100 gadiem, arī šodien piedāvā stāstu par piena produktu ražošanu, degustācijas un aicina iepirkties firmas veikalā.  
**"Pienotava", Plācis, Pārgaujas nov., t. 64132177, www.straupespiens.lv**  
GPS: 57.3653, 24.9830

### 185 | "Dabas spēks"

Omūlīgi saimnieki Inese un Aivis Manguļi aicina izbaudīt lauku klusumu un mieru. Interesants stāstījums par dabas brīnumu – sēkliņām, "Dabas Spēka" produkcijas un mājas gardumu baudīšana, kā arī kāda dzīves gudrībaņa dos pozitīvu enerģijas devu visai dienai! Apmeklējumu pieteikt savlaicīgi (vismaz 7 dienas iepriekš).  
**"Pļaviņas", Pārgaujas nov., t. 29126874**  
GPS: 57.2920, 25.0548

### 186 | Veikals – maiznīca "Milti un Zile rokā"

Maza maizes ceptuve tieši Cēsu vecpilsētas vidū. Šeit tiek cepta maize no Latvijā bioloģiski audzētu plēkšņu kviešu (spelta), griķu, auzu un miežu miltiem. Gatavota ar dabīgu ieraugu.

Graudi malti akmens dzirnavās. Saimnieks aicina uz maizes degustāciju, īsu stāstu par veselīgas maizes cepšanas pamatprincipiem. Vēlams grupas līdz 12 cilvēkiem.  
**Rīgas iela 18 (īeeja no Lielā Skolas iela), Cēsis, t. 26412803**  
GPS 57.3119, 25.2718

### 187 | Tirdziņi "Ar Gardu muti Valmiermuižā"

Ik reizi līdztekus andelei, kur viesojas plašs mājražotāju, zemnieku un amatnieku pulks no tuvām un tālām vietām, notiek svinības par godu latviešu gadskārtām. Viesiem ir iespējams izziņāt svētku tradīcijas, baudīt koncertu, piedalīties dažādās darbnīcās un aktivitātēs, mieloties ar gardiem ēdieniem, kā arī doties zirgu izjādēs.  
**Dzirnavu iela 2, Valmiermuiža, t. 20264269, www.gardumuti.lv**  
GPS: 57.5559, 25.4314

### 188 | Foreļu audzētava "Sillakas"

Foreļu audzētava "Sillakas" atrodas skaistā vietā meža ielokā Raunas upes krastā. Jau vairāk nekā desmit gadus saimnieki uzņem viesus, dīķos audzē zivis un aicina atpūsties makšķerniekus. Saimnieki viesiem piedāvā makšķerēt, iegādāties un degustēt īpaši pagatavotas kūpinātas zivis vai zivju zupu, rīkot viesības, nakšņot viesu namā un pērties pirtī.  
**"Sillakas", Liepas pag., Priekuļu nov., t. 29188367, www.sillakas.lv**  
GPS: 57.3573, 25.4508

## CITI TIRGI UN NOTIKUMI:

**Žaļais tirgus Līgatnē**  
Kad: no aprīļa līdz oktobrim  
mēneša otrajā svētdienā Līgatnē, mēneša trešajā svētdienā Augšlīgatnē.

**Kocēnu pavasara tirgus**  
Kad: Lieldienu svētdiena

**Stādu parāde Siguldā**  
Kad: maijs un septembris

**"Saulgriezis"**  
Kad: nedēļas nogale pirms Jāņiem

**Cēsu pilsētas svētku tirgus**  
Kad: jūlija 4. sestdiena

**Valmieras pilsētas svētku tirgus**  
Kad: jūlijs

**Jaunrudzu maizes diena**  
Āraišu vēdzirnavās  
Kad: jūlija beigas, augusta sākums

**Miķeļdienas tirgus**  
Kad: 29. septembris vai iepriekšējā nedēļas nogalē Cēsīs

**Simjūda tirgus Valmierā**  
Kad: oktobra 2. sestdiena

**Ziemassvētku tirdziņi Cēsīs**  
Kad: 3. un 4. Adventa nedēļas nogale

**Valmieras Ziemassvētku tirgus**  
Kad: decembris

Vairāk informācijas par pasākumiem:  
[www.entergauja.lv](http://www.entergauja.lv)





## GAUJAS RESTORĀNI

### 189 | "Aparjods"

Restorāns "Aparjods" atrodas skaistā koka ēkā ar dabīgu koka lubiņu jumtu. Tā ir miera oāze, kurā patverties no pilsētas steigas. Mielošanās ar gardiem ēdieniem notiek pie lieliem ozolkoka galdiem un senatnīgiem krēsliem, kuras rotā smalki kokgriezumi. It viss šeit piedzīvotais būs iedvesmojošs, lai ko arī tu darītu – baudītu lielisku vīnu no restorāna vīna pagraba, vai lēni izgaršotu maltītes, kas pagatavotas, iedvesmojoties no latviešu tradicionālās virtuves gudrībām.

**Ventas iela 1a, Sigulda,**  
t. 67974414, [www.aparjods.lv](http://www.aparjods.lv)  
GPS: 57.1414, 24.8446

### 190 | "Gadalaiki"

"Gadalaiki" ir viesnīcas "SPA HOTEL EZERI" restorāns, kas atrodas gleznainām pirmatnīgas dabas ainavām caurvītajā Siguldā. Restorāns ir ļoti plašs un gaismas piepildīts. Augstie griesti un stiklota siena rada īstu brīvības sajūtu! Paverot skatu caur stikloto sienu, redzams kuplais mežs un skaistais Ancīšu diķis.

**"Ezeri", Siguldas nov.,**  
t. 67973009, [www.hotelezeri.lv](http://www.hotelezeri.lv)  
GPS: 57.1319, 24.8542

### 191 | Viesnīcas "Sigulda" restorāns

Vasarā svaigas maltītes un dzērieni tiek baudīti terasē, kuras priekšā paveras gleznains skats uz parku, savukārt citos gadalaikos restorāna apmeklētāji atpūšas 19. gadsimtā celtās akmens ēkas senatnīgajās sienās, kas ir neuzdošas senu notikumu liecinieces. Aristokrātijas cienīga dzīves svinēšana viesnīcas "Sigulda" restorānā nav tikai nostāsts. Izsmalcinātu ēdienu baudīšanas tradīcijas ir joprojām dzīvas un tiek attīstītas līdzī laikā!

**Pils iela 6, Sigulda,**  
t. 67972263, [www.hotelsigulda.lv](http://www.hotelsigulda.lv)  
GPS: 57.1555, 24.8524

### 192 | "Mālpils muižas restorāns"

Mālpils muižas restorāns atrodas skaistā, vēsturiskā vidē un piedāvā gardēžiem gan izsmalcinātas maltītes, gan patīkamu atmosfēru. Mālpils muižas restorāna ēdieni pārsteidz ar brīnišķīgu garšu un neparastu noformējumu. Tajos tiek uzsvērta ēdiena krāsu saspēle, tā bagātīgā faktūra. Maltītes tiek rūpīgi pagatavotas, radot perfektas sastāvdaļu kombinācijas un izteiktu sezonas dabas velšu garšu.

**Pils iela 6, Mālpils, Mālpils nov.,**  
t. 67102555, [www.malpilsmuiza.lv](http://www.malpilsmuiza.lv)  
GPS: 57.0064, 24.9494

### 193 | "Priede"

Skaistais skats uz Rožu laukumu un Sv. Jāņa baznīcu, neformāla atmosfēra un ēdiens, kura pagatavošanā tiek izmantoti sezonāli un latviski dārzeņi un meža veltes, ir lietas, kuru dēļ šī vieta ir tik ļoti iemīļota.

**Rīgas iela 27, Cēsis, t. 27212727**  
GPS: 57.3113, 25.2706

### 194 | "H.E. Vanadziņš. Ziemeļu restorāns"

Ziemeļu iedvesmota maltīte – dūmakains medījums, Ziemeļzvēriņas plakanmaize ar meža, upes, siera vai kūpinātavas garšu. Neizpaliek arī Latvijas garšas – Burtnieku zandarts, kartupeļu pankūkas ar brūkleņu ievārījumu. Restorāns atrodas atjaunotajā "Vanadziņa namā", kas ir nozīmīgs vēstures piemineklis. Vasarā maltīti var baudīt terasē, kas atrodas iekšpagalmā.

**Rīgas iela 15, Cēsis, t. 24771771**  
GPS: 57.3117, 25.2726

### 195 | Restorāns "Agnese"

Restorāns –bārs "Agnese" ir kā piedzīvotiem bagātās grāmatas lasīšana, kas, šķiet, nekad nebeidzas! Te atradīsiet gan senlatviešu virtuvei raksturīgās grūbas un citus graudaugus, gan zandartus un līņus no Burtnieku ezera, sezonas ogas un dārzeņus, gan iepazīsiet gastronomiskos stāstus no citām valstīm.

**Tērbatas 16a, Valmiera,**  
t. 64207304, [www.hotelwolmar.lv](http://www.hotelwolmar.lv)  
GPS: 57.5434, 25.4307

### 196 | "Valmiermuižas Alus virtuve"

"Valmiermuižas alus" saime kopj alus baudīšanas kultūru Latvijā, lai svētku galdā miestīnš atkal stāvētu goda vietā, gluži kā sendienās. Valmiermuižas Alus virtuves daudzinais #zemesgarša stāsts ir par Latvijas zemē meklējamiem produktiem katrā no sezonām. No tā, kas šobrīd Latvijas laukos, plāvās, mežos un ūdeņos atrodams, restorāna virtuvē tiek radītas pārsteidzošas garšu kombinācijas.

**Dzirnavu iela 2, Valmiermuiža, Valmieras pag., Burtnieku nov.,**  
t. 28664424, [www.valmiermuiza.lv](http://www.valmiermuiza.lv)  
GPS: 57.5559, 25.4341

### 197 | Dikļu pils restorāns

Šeit piedāvā īpaši izsmalcinātu ēdienkarti – mūsdienīgas interpretācijas par tuvākajā apkaimē briedušiem ķirbjiem un āboliem, Valmiermuižā audzētiem trušiem vai netālajā Burtnieka ezerā kērtām zivīm un citām dabas veltēm. Ja pils saimnieks bijis medībās, ēdienkartē atradīsiet arī gardi pagatavotus medījumus. Restorāns iekļauts prestižajā "The White Guide Nordic 2017" restorānu ceļvedī kā septītais labākais Latvijā.

**Dikļi, Kocēnu nov.,**  
t. 26515445, [www.diklupils.lv](http://www.diklupils.lv)  
GPS: 57.5978, 25.1025

195

### 198 | "Ungurmuižas restorāns"

Viesiem piedāvātie ēdieni gatavoti, iedvesmojoties no muižas pirmās saimnieces grāmatas. Un tāpat kā 18. gs., arī šodien restorāna pavāri izvēlas vietējā novada zemnieku produkciju – no apkārtnes saimniecībām iepērk gaļu, dārzeņus, piena produktus, olas un pat zivis. Savukārt, ogas un sēnes ir lasītas Ungurmuižas apkārtnes mežos!

**Ungurmuiža, Raiskuma pag., Pārgaujas nov.,**  
t. 25652388, [www.ungurmuiza.lv](http://www.ungurmuiza.lv)  
GPS: 57.3625, 25.0887

### 199 | "Bīriņu pils restorāns"

Iecienītais Bīriņu Pils restorāns atrodas greznā, parku apņemtā pilī ezera krastā un piedāvā izbaudīt izcilas mūsdienu latviešu virtuves garšas. Bīriņu Pils restorāna ēdienkartes piedāvājumā ir no bioloģiskām izejvielām pagatavoti ēdieni, interesanti vietējie medījumi, mājas saldējumi, kā arī visgardākais rupjmaizes kārojums – tradicionālais latviešu saldaiss ēdiens.

**Bīriņi, Limbažu nov.,**  
t. 26521733, [www.birinupils.lv](http://www.birinupils.lv)  
GPS: 57.2438, 24.6595

### 200 | "Kārļamuižas restorāns"

Atpūšoties senajā Kārļamuižā, var baudīt gardu mājas virtuvi. Maltīšu pagatavošanai Kārļamuižā izmanto gan vietējās izcelsmes produktus, gan muižas saimnieku audzētus labumus. Restorāna zālē iebūvēts kamīns, kas piešķir restorānam mājīgumu.

**"Kārļamuiža", Kārļi, Amatas nov.,**  
t. 26165298, [www.karlamuiza.lv](http://www.karlamuiza.lv)  
GPS: 57.2406, 25.2121



## GAUJAS RESTORĀNI UN KAFEJNĪCAS

### Restorāni

"Dikļu pils" Dikļi, Kocēnu novads	t. 64207480	<a href="http://www.diklupils.lv">www.diklupils.lv</a>	GPS: 57.5978, 25.1025
"Aparjods" Ventas iela 1a, Sigulda	t. 67974414	<a href="http://www.aparjods.lv">www.aparjods.lv</a>	GPS: 57.1414, 24.8446
"Gadalaiki" "Ezeri", Siguldas novads	t. 67973009	<a href="http://www.hotelezeri.lv">www.hotelezeri.lv</a>	GPS: 57.1319, 24.8542
Viesnīcas "Sigulda" restorāns Pils iela 6, Sigulda	t. 67972263	<a href="http://www.hotelsigulda.lv">www.hotelsigulda.lv</a>	GPS: 57.1555, 24.8524
Viesnīcas "Santa" restorāns "Kalnījāni", Siguldas novads	t. 67705271	<a href="http://www.hotelsanta.lv">www.hotelsanta.lv</a>	GPS: 57.1307, 24.8456
"Kungu Rija" Turaidas – Raganas ceļa 1. km, Krimuldas novads	t. 67971473	<a href="http://www.kungurija.lv">www.kungurija.lv</a>	GPS: 57.1842, 24.8315
"Garšas Frekvence" Mālpils iela 4b, Sigulda	t. 67974889	<a href="http://www.hotelsegevoid.lv">www.hotelsegevoid.lv</a>	GPS: 57.1436, 24.8571
"Mālpils muižas restorāns" Pils iela 6, Mālpils, Mālpils novads	t. 67102555	<a href="http://www.malpilsmuiza.lv">www.malpilsmuiza.lv</a>	GPS: 57.0064, 24.9494
"Bīriņu pils restorāns" Bīriņi, Limbažu novads	t. 26521733	<a href="http://www.birinupils.lv">www.birinupils.lv</a>	GPS: 57.2438, 24.6595
"KANNAS" "Annas muiža", Amats novads	t. 64180700	<a href="http://www.annashotel.com">www.annashotel.com</a>	GPS: 57.0343, 25.3633
"Rāmkalni" "Vītiņkalni", Inčukalna novads	t. 67511280	<a href="http://www.ramkalni.lv">www.ramkalni.lv</a>	GPS: 57.1248, 24.6585
"Agnese" Tērbatas iela 16a, Valmiera	t. 64207304	<a href="http://www.hotelwolmar.lv">www.hotelwolmar.lv</a>	GPS: 57.5434, 25.4307
"Hotel Cēsis" restorāns Vienības laukums 1, Cēsis	t. 64120122		GPS: 57.3140, 25.2746
"Rātes Vārti" Lāčplēša iela 1, Valmiera	t. 64281942	<a href="http://www.ratesvarti.lv">www.ratesvarti.lv</a>	GPS: 57.5390, 25.4252
"Vecpūsis" Leona Paegles 10, Valmiera	t. 26110026	<a href="http://www.vecpūsis.lv">www.vecpūsis.lv</a>	GPS: 57.5363, 25.4180
"Fazenda Bazārs" Vidzemes šoseja 14, Sigulda	t. 66900669	<a href="http://www.fazenda.lv">www.fazenda.lv</a>	GPS: 57.1454, 24.8590
"Jonathan Spa Estate" Amatsciems, Amatas novads	t. 25606066	<a href="http://www.jonathanspahotel.com">www.jonathanspahotel.com</a>	GPS: 57.2254, 25.3034
"H.E. Vanadziņš. Ziemeļu restorāns" Rīgas iela 15, Cēsis	t. 24771771	<a href="http://www.facebook.com/VanadzinaRestorans">www.facebook.com/VanadzinaRestorans</a>	GPS: 57.3117, 25.2726
"Priede" Rīgas iela 27, Cēsis	t. 27212727		GPS: 57.3113, 25.2706
"Epikūra dārzs" Raunas iela 12, Cēsis	t. 62006777		GPS: 57.3132, 25.2768
"Valmiermuižas Alus virtuve" Dzirnavu iela 2, Valmiermuiža	t. 28664424	<a href="http://www.valmiermuiza.lv">www.valmiermuiza.lv</a>	GPS: 57.5559, 25.4314
"Ungurmuižas restorāns" Ungurmuiža, Pārgaujas novads	t. 25652388	<a href="http://www.ungurmuiza.lv">www.ungurmuiza.lv</a>	GPS: 57.3625, 25.0887
"Villa Santa restorāns" Gaujas iela 88, Cēsis	t. 64161049	<a href="http://www.villasanta.lv">www.villasanta.lv</a>	GPS: 57.3106, 25.2302
"Kārļamuižas restorāns" "Kārļamuiža", Kārļi, Amatas novads	t. 26165298	<a href="http://www.karlamuiza.lv">www.karlamuiza.lv</a>	GPS: 57.2406, 25.2121





192

189

190

## Krodziņi

"Kakītiņš" Senču iela 1, Sigulda	t. 67971624	www.kakiskalns.lv	GPS: 57.1431, 24.8291
"Bucefāls" "Ceļmalas", Siguldas novads	t. 29747000	www.bucefals.lv	GPS: 57.1538, 24.8999
"Mazais Ansis" "Ansiši", Rubene, Kocēnu novads	t. 64230352	www.mazais-ansis.lv	GPS: 57.4649, 25.2559
"Glendeloka" A. Kronvalda iela 2b, Cēsis	t. 64161016	www.glendeloka.lv	GPS: 57.3220, 25.2984
"Vilhelmīnes dzirnavas" Sprīņu iela 1, Līgatne	t. 27551311	http://vilhelmine.lv	GPS: 57.2337, 25.0402
"Pie Jančuka" Sprīņu iela 4, Līgatne	t. 29149596		GPS: 57.2325, 25.0429
"Sorbas" Kilometre 37 of motor road Rīgas-Sigulda	t. 28445544	www.sorbas.lv	GPS: 57.1139, 24.6260
"Pie Brāļa" "Valteri", Vangaži	t. 29414000	www.krogspiebrala.lv	GPS: 57.0898, 24.5575
"Zandarts", Krimuldas nov., pie Braslas	t. 26124312		GPS: 57.1744, 25.352

## Kafejnīcas, bistro

"Kaķu Māja" Pils iela 8, Sigulda	t. 29150104	www.cathouse.lv	GPS: 57.1563, 24.8517
"Ritters" Pils iela 4b, Sigulda	t. 67709625	www.hotelpils.lv	GPS: 57.1544, 24.8532
"Reiņa Cafe" "Kalnzaķi", Krimuldas novads	t. 29689953	www.reinatrase.lv	GPS: 57.1796, 24.8175
"Pagrabiņš" Vienības laukums 1, Cēsis	t. 64120125		GPS: 57.3140, 25.2746
"DOMA" L. Paegles iela 15a, Sigulda	t. 26451614	www.facebook.com/domasigulda	GPS: 57.1598, 24.8462
"Eklers" Pils iela 1, Sigulda	t. 29168113	www.eblers.lv	GPS: 57.1537, 24.8528
"Jāņoga", Valmieras iela 21a, Cēsis	t. 28309298		GPS: 57.3181, 25.2842
"Cafe2Locals" Rīgas iela 24a, Cēsis	t. 28377783		GPS: 57.3114, 25.2705
"Pie Raunas vārtiem" Rīgas iela 3, Cēsis	t. 64127172		GPS: 57.3127, 25.2746
"SOLO" J. Poruka iela 21a, Cēsis	t. 26670033		GPS: 57.3144, 25.2932
Rehabilitācijas centrs "Līgatne" "Skaļupes", Līgatnes novads	t. 64161915	www.rehcentrligatne.lv	GPS: 57.2560, 25.0709
"Trīs kūkas" "Ramatās", Augšlīgatne	t. 29829121		GPS: 57.2338, 25.0380
"Zem ozola" Straupe, Pārgaujas novads	t. 29641454		GPS: 57.3535, 24.9553
Jāņa tirgus K. Valdemāra iela 2, Sigulda	t. 22336033	www.facebook.com/JanaTirgus/	GPS: 57.1536, 24.8484
"Bastions" Bastiona iela 24, Valmiera	t. 64225502		GPS: 57.5394, 25.4226
"Jauna Saule" Rīgas iela 10, Valmiera	t. 26107189	www.jaunasaule.lv	GPS: 57.5386, 25.4206
Valmieras teātra kafejnīca (IX-V), Lāčplēša iela 4, Valmiera	t. 25740886		GPS: 57.5394, 25.4261
"Kūkas un pankūkas" Rīgas iela 26, Rīgas iela 91, Valmiera	t. 25773391		GPS: 57.5381, 25.4151 GPS: 57.5282, 25.3881
Kafejnīca "Tērbata" Tērbatas iela 2, Valmiera	t. 26451719		GPS: 57.5405, 25.4261
"Province" Niniera iela 6, Cēsis	t. 26407008		GPS: 57.3160, 25.2747
"Vendene" Raunas iela 17, Cēsis	t. 64161361	www.glendeloka.lv	GPS: 57.3128, 25.2749
ZEIT Cafe Gaujas iela 4, Līgatne	t. 25779944	www.zeit.lv	GPS: 57.2359, 25.0358

"Namma" Vidzemes šoseja 16, Sigulda (tirdzn. centrs "Raibais suns")	t. 25456333	www.namma.lv	GPS: 57.1447, 24.8594
"Mr. Biskvīts" Ausekļa iela 9, Sigulda	t. 67976611	www.mrbiskvits.lv	GPS: 57.1537, 24.8528
"GUSTAVbekereja" K. Valdemāra iela 2, Sigulda; Strēlnieku 2, Sigulda	t. 25490019	www.gustavbekereja.lv	GPS: 57.1431, 24.8445
"Vinetas un Allas kārumlāde" Rīgas iela 12, Cēsis	t. 28375579		GPS: 57.3120, 25.2729
"Lauku Radu Restto" "Veidenbauma iela 2, Priekuļi	t. 22099400		GPS: 57.3137, 25.2830
"Dzirnakmeņi" "Ieriķu dzirnavas", Ieriķi, Amatas novads	t. 64170089	www.ierikudzirnavas.lv	GPS: 57.2088, 25.1701
"Bēzrkrogs" "Krustlejas", Veselavas pagasts, Priekuļu novads	t. 27722557		GPS: 57.2795, 25.4875
"Melturi" "Sarkanāboli", Drabešu pagasts, Amatas novads	t. 68301272		GPS: 57.2261, 25.2492
"Runčuks" Nītaure, Nītaures pagasts, Amatas novads	t. 28341539		GPS: 57.0717, 25.1940
"Cafe 7 Bar" Rīgas iela 7, Cēsis	t. 20208749		GPS: 57.3119, 25.2740
"Zaķiši" Raiskums, Pārgaujas novads	t. 26645599	www.hotelzakisi.lv	GPS: 57.3150, 25.1548
"Bērzi" Plācis, Straupes pag., Pārgaujas novads	t. 28233323		GPS: 57.3621, 24.9768
"Retro" Raunas iela 10, ieeja no Izstādes ielas, Cēsis	t. 26595654		GPS: 57.3133, 25.2775
Bistro "CATA" J. Poruka iela 8, Cēsis	t. 29113954	www.garsigi.com	GPS: 57.3148, 25.2884
"Aroma" Lenču iela 4, Cēsis	t. 29102277		GPS: 57.3133, 25.2745
"Kokos" Peldu iela 3, Sigulda	t. 28440077		GPS: 57.3133, 25.2745
"Melnais Gulbis" Rīgas iela 20, Cēsis	t. 26175841	www.facebook.com/Kokos.Sigulda/	GPS: 57.1596, 24.8387
"Siguldas kebabs" Dārza iela 29, Sigulda		www.facebook.com/pg/SiguldasKebabs	GPS: 57.1566, 24.8656
"Āraišu vējdzirnavas" Āraiši, Drabešu pag., Amatas nov. Īpašais piedāvājums: "Dzirnavnieka pusdienas" pēc iepriekšējas pieteikšanās, no maija līdz oktobrim	t. 29238208	www.araisi.com	GPS: 57.2517, 25.2824
"Zulū" Pulkveža Briža iela 113, Sigulda	t. 26069886	www.facebook.com/zulusigulda/	GPS: 57.1544, 24.8847
Koncertbūfete "Cēsis" Raunas iela 12, Cēsis			GPS: 57.3132, 25.2765
Tayo Suši – suši līdzņemšanai Pļavas iela 5, Cēsis	t. 24118440		GPS: 57.3119, 25.2767
Go to Sushi Bar Rīgas iela 9, Cēsis	t. 24204050		GPS: 57.3120, 25.2732
Vecpilsētas kebabs Lielā skolas iela 6, Cēsis	t. 20237139		GPS: 57.3119, 25.2715
Bekko Rīgas iela 17-1, Cēsis	t. 22454240		GPS: 57.3116, 25.2767
"Pancake house" Piebalgas iela 1, Cēsis	t. 22333872		GPS: 57.3114, 25.2742

## Picērijas

"La Pizza Veloce" Raiņa iela 2, Sigulda	t. 27787711	www.atrapica.lv	GPS: 57.1543, 24.8547
"La Pizza Veloce" Rīgas iela 45, Valmiera	t. 20009119	www.atrapica.lv	GPS: 56.8796, 24.6031
"Čili Pica" G. Apiņa iela 10A, Valmiera (tirdzn. centrs "Maxima")	t. 64228558		GPS: 57.5426, 25.4171
StudioPizza Rīgas iela 20, Cēsis	t. 20606000	www.studiopizza.lv	GPS: 57.3117, 25.2720





114



## GAUJAS NAKTSMĪTNES

### Viesnīcas

"Dikļu pils" Dikļi, Kocēnu novads	t. 64207480	www.diklupils.lv	GPS: 57.5978, 25.1025
"Aparjods" Ventas iela 1a, Sigulda	t. 67972230	www.aparjods.lv	GPS: 57.1414, 24.8446
"Kārļamuiža" "Kārļamuiža", Kārļi, Amatas novads	t. 26165298	www.karlamuiza.lv	GPS: 57.2406, 25.2121
SPA viesnīca "Ezeri" Ezeri, Siguldas novads	t. 67973009	www.hotelezeri.lv	GPS: 57.1319, 24.8542
SPA viesnīca "Jonathan SPA Estate" Amatiems, Amatas novads	t. 25606066	www.jonathanspahotel.com	GPS: 57.2254, 25.3034
"Sigulda" Pils iela 6, Sigulda	t. 67972263	www.hotelsigulda.lv	GPS: 57.1555, 24.8524
"Santa" "Kalnāni", Siguldas novads	t. 67705271	www.hotelsanta.lv	GPS: 57.1307, 24.8456
"Bīriņu pils" Bīriņi, Limbažu novads	t. 64024033	www.birinupils.lv	GPS: 57.2438, 24.6595
"Mālpils muiža" Pils iela 6, Mālpils, Mālpils novads	t. 26666600	www.malpilsmuiza.lv	GPS: 57.0064, 24.9494
"Melturi" "Melturi", Amatas novads	t. 29267224	www.melturi.viss.lv	GPS: 57.2188, 25.2314
"Good Stay Segebold" Mālpils iela 4b, Sigulda	t. 67974848	www.hotelsegebold.lv	GPS: 57.1436, 24.8571
"Naktsmājas" Vaidavas iela 15, Valmiera	t. 25464433	www.naktsmajas.lv	GPS: 57.7517, 25.3903
"Wolmar" Tērbatas iela 16A, Valmiera	t. 64207301	www.hotelwolmar.lv	GPS: 57.5434, 25.4307
"Hotel Cēsis" Vienības laukums 1, Cēsis	t. 64120122	www.hotelcesis.lv	GPS: 57.3140, 25.2746
"Kakītišis" Senču iela 1, Sigulda	t. 67976886	www.kakiskalns.lv	GPS: 57.1431, 24.8291
"Pils" Pils iela 4b, Sigulda	t. 67709625	www.hotelpils.lv	GPS: 57.1544, 24.8532
"Tigra" Veidenbauma iela 2, Priekule	t. 64174040	www.hoteltigra.lv	GPS: 57.3137, 25.2830
"Katrīna" Mazā Katrīnas iela 8, Cēsis	t. 20008870		GPS: 57.3116, 25.2680
"Atpūta" Cīruļiņu iela 49, Cēsis	t. 64127811	www.hotelatputa.lv	GPS: 57.3037, 25.2418
"Kaķis" Pils iela 8, Sigulda	t. 26616997	www.cathouse.lv	GPS: 57.1563, 24.8517
"Annas Hotel" "Annasmuiža", Zaubes pagasts, Amatas novads	t. 64180700	www.annashotel.com	GPS: 57.0343, 25.3633
Sajūtu parka atpūtas komplekss J. Daliņa iela 2, Valmiera	t. 27879242	www.voc.lv	GPS: 57.5410, 25.4405
"Gustavs" Lielā Katrīnas iela 28, Cēsis	t. 26017771	www.hotelkatrina.com	GPS: 57.3120, 25.2665
"Zaķīši" Raiskums, Pārgaujas novads	t. 26645599	www.hotelzakisi.lv	GPS: 57.3150, 25.1548
"Kūrortviesnīca Līgatne" Skaļupes, Līgatnes pag., Līgatnes nov.	t. 64161915	www.rehcentrsligatne.lv	GPS: 57.2554, 25.0688
"Vanadzīņa māja" Rīgas iela 15, Cēsis	t. 26491493		GPS: 57.3117, 25.2726
"Villa Santa" Gaujas iela 88, Cēsis	t. 64177177	www.villasanta.lv	GPS: 57.3106, 25.2302
Zeit Hotel Gaujas iela 4, Līgatne	t. 25779944	www.zeit.lv	GPS 57.2359, 25.0358

### Viesu nami

"Livonija" Pulkveža Brieža iela 55, Sigulda	t. 67973066	www.livonija.viss.lv	GPS: 57.1495, 24.8594
"Brūveri" "Brūveri", Siguldas novads	t. 26092153	www.hotelbruveri.lv	GPS: 57.1554, 24.8198
"Reinis" "Kalnzaķi", Krimuldas novads	t. 29272255	www.reinatrase.lv	GPS: 57.1796, 24.8175
"Mauriņi" "Mauriņi", Allažu pagasts, Siguldas novads	t. 29208640	www.maurini.viss.lv	GPS: 57.0870, 24.8323
"Kaupo" "Jaunbeites", Sigulda	t. 29607356	www.hotelkaupo.lv	GPS: 57.1410, 24.8410

"Parks" Atbrīvotāju iela 1, Sigulda	t. 29407215	www.parks-inn.lv	GPS: 57.1555, 24.8587
"Lantus" "Lantus", Bērzaines pagasts, Kocēnu novads	t. 26519319	www.laukumaja.lv	GPS: 57.6317, 25.2430
"Nītaures dzirnavas" "Dzirnavas", Nītaure, Amatas novads	t. 29176967	www.nitauresdzirnavas.lv	GPS: 57.0730, 25.1858
"Kalniņi" "Jaunkalniņi", Drabešu pagasts, Amatas novads	t. 26022248	www.kalnini.lv	GPS: 57.2367, 25.2601
"Bērzi" "Bērzi", Plācis, Pārgaujas novads	t. 29738677		GPS: 57.3625, 24.9769
"Villa Alberta" Līvkalna iela 10a, Sigulda	t. 27770203	www.villaalberta.lv	GPS: 57.1660, 24.8626
"Vaives dzirnavas" "Vaives dzirnavas", Priekuļu novads	t. 26577552	www.vaivesdzirnavas.lv	GPS: 57.3304, 25.3861
"Lindenhoff" Liepas muiža, Liepas pagasts, Priekuļu novads	t. 28490600	http://lindenhoff.lv	GPS: 57.3704, 25.4259
"Denderi" "Denderi", Vaidavas pagasts, Kocēnu novads	t. 29242644		GPS: 57.4416, 25.2682
"Mazais Ansis" "Ansiši", Rubene, Kocēnu novads	t. 64230352	www.mazais-ansis.lv	GPS: 57.4649, 25.2559
"Meldri" "Meldri", Kocēnu pagasts, Kocēnu novads	t. 26483015		GPS: 57.4341, 25.2700
"Lucas muiža" Lucas iela 2, Valmiera	t. 29456899		GPS: 57.5399, 25.4313
"Province" Niniera iela 6, Cēsis	t. 29463284		GPS: 57.3160, 25.2747
"Augstrozes" "Ezernieki", Raiskums, Pārgaujas novads	t. 26699996	www.augstrozes.com	GPS: 57.3126, 25.1573
"Rožkalns" "Rožkalni", Raiskuma pagasts, Pārgaujas novads	t. 29118831	www.rozkalns.net	GPS: 57.3045, 25.1394
"Ezergribieši" "Gribieši", Kocēnu novads	t. 29485859	www.ezergribiesi.lv	GPS: 57.4370, 25.2753
"Vakarvēji" "Vakarvēji", Kocēnu pagasts, Kocēnu novads	t. 29213204	www.vakarveji.lv	GPS: 57.5147, 25.2600
"Eglaines" "Eglaines", Kārļi, Amatas novads	t. 29172332	www.hoteleglaines.lv	GPS: 57.2381, 25.1921
"Ungurmuiža" Raiskuma pagasts, Pārgaujas novads	t. 22007332	www.ungurmuiza.lv	GPS: 57.3625, 25.0887
"Burtakas" "Burtakas", Straupes pagasts, Pārgaujas novads	t. 29451234	www.burtakas.lv	GPS: 57.3479, 24.9339
"Ungurmalas" "Ezermalas", Raiskuma pagasts, Pārgaujas novads	t. 26433390	www.ungurmalas.lv	GPS: 57.3503, 25.1007
"Unce" Cēsu iela 20, Valmiera	t. 29426161		GPS: 57.5317, 25.4234
"Laimes ligzda" "Lejas Astītes", Amatas novads	t. 29158821	www.laimeligzda.lv	GPS: 57.2569, 25.2540
"Kārumnieki" "Kalnabeites", Siguldas pagasts, Siguldas novads	t. 29338444	www.karumnieki.com	GPS: 57.1276, 24.8535
"Madaras" Vaidavas pagasts, Kocēnu novads	t. 29268692	www.muca.lv	GPS: 57.4323, 25.2017
"Kunci" "Gala kunči", Priekuļu pagasts, Priekuļu novads	t. 26414789	www.kunci.viss.lv	GPS: 57.3094, 25.4144
"Laso" "Alkšņi", Priekuļu pagasts, Priekuļu novads	t. 29463284	www.laso.lv	GPS: 57.3261, 25.2805
"Sillakas" "Sillakas", Liepas pagasts, Priekuļu novads	t. 29188367	www.sillakas.lv	GPS: 57.3573, 25.4508
"Spāriņu Kalns" "Gala Spāriņi", Priekuļu pagasts, Priekuļu novads	t. 22006060	www.sparinukalns.lv	GPS: 57.3345, 25.5295
Skangāļu muiža "Skangāļi", Liepas pagasts, Priekuļu novads	t. 25300030	www.skangali.lv	GPS: 57.3990, 25.4942
"Agave" "Veczīguri", Līgatnes novads	t. 26407514	www.viesunammiem.lv/agave	GPS: 57.1422, 25.1039
"Pie Pētera" "Vaguļi", Priekuļu pagasts, Priekuļu novads	t. 28348909		GPS: 57.3245, 25.2830
"Vējaines" "Vējaines", Veselavas pagasts, Priekuļu novads	t. 26153918	www.vejaines.lv	GPS: 57.2756, 25.5082
"Jāņkrasti" Krasta iela 3a, Jāņmuiža, Priekuļu novads	t. 29377732		GPS: 57.3511, 25.3265
"Laba oma" Meža iela 2, Cēsis	t. 29727244		GPS: 57.2993, 25.2857
"Agave" "Veczīguri", Līgatnes pag., Līgatne novads	t. 26407514		GPS: 57.1422, 25.1040
"Ilzītes" "Ilzītes", Līgatnes pag., Līgatnes novads	t. 29127134		GPS: 57.1942, 25.0303
"Zvīguļi" Krasta iela 60, Gauja, Inčukalna novads	t. 20789789	www.zviguli.lv	GPS: 57.1252, 24.6851
"More" More, Siguldas novads	t. 29664014	www.safariparks.lv	GPS: 57.0792, 25.0585





## Viesu nami

<b>"Ezernieki"</b> "Ezernieki", Līgatnes pag., Līgatnes nov.	t. 26592550	www.ezernieki.lv	GPS: 57.1996, 25.0083
<b>"Ratnieki"</b> "Ratnieki", Līgatnes pag., Līgatnes nov.	t. 26445211	www.ratnieki.lv	GPS: 57.2237, 24.9615
<b>"Bēršas"</b> "Bēršas", Krimuldas pag., Krimuldas nov.	t. 28673293	www.bersas.lv	GPS: 57.1833, 24.8617
<b>"Rendas"</b> Ausekļa iela 14, Cēsis	t. 26249818		GPS: 57.3163, 25.2959
<b>"Jaunlīdumnieki"</b> "Līdumnieki", Mālpils nov.	t. 25429962	www.jaunlidumnieki.lv	GPS: 57.0292, 24.9362
<b>"Villa Vanilla"</b> Lāčplēša iela 14, Sigulda	t. 26383994	www.villa-vanilla.mozello.com	GPS: 57.1605, 24.8491

## Apartamenti

<b>"Prieka Pietura"</b> Stacijas iela 6, Sigulda	t. 29267957	www.priekapietura.lv	GPS: 57.1508, 24.8449
<b>"Rožu romantika"</b> L. Paegles iela 2d-49, Cēsis	t. 29364219	www.rozuromantika.lv	GPS: 57.1618, 24.8255
<b>"Vecpilsētas apartamenti"</b> Rīgas iela 17a, Cēsis	t. 26335599		GPS: 57.3118, 25.2725
<b>"Glūdas grava"</b> Glūdas iela 6a, Cēsis	t. 29671682	www.gludasgrava.lv	GPS: 57.3130, 25.2606
<b>"Cēsu namiņš"</b> Lielā Skolas iela 7, Cēsis	t. 26608166		GPS: 57.3121; 25.2724
<b>"Gaujas ielas apartamenti"</b> Gaujas iela 11-32, Valmiera	t. 29451234	www.burtakas.lv	GPS: 57.5349, 25.4194
<b>"Rīgas ielas 28 apartaments"</b> Rīgas iela 28-35, Valmiera	t. 29487711		GPS: 57.5380, 25.4141
<b>"Rīgas ielas 20 apartaments"</b> Rīgas iela 20-19, Valmiera	t. 29487711		GPS: 57.5381, 25.4173
<b>"Bellas residence"</b> Audēju iela 2, Valmiera	t. 29111809		GPS: 57.5326, 25.4230
<b>"Domus Boutique apartment"</b> Diakonāta iela 4-7, Valmiera	t. 26437073		GPS: 57.5373, 25.4212
<b>"Z-Apartment"</b> Marijas iela 9-74, Valmiera	t. 20129159		GPS: 57.5232, 25.4376
<b>"Baumanis"</b> Kārļa Baumaņa iela 5, Valmiera	t. 29191086		GPS: 57.5374, 25.4196
<b>"Āžkalna apartamenti"</b> Āžkalna iela 5, Valmiera	t. 29449995		GPS: 57.5473, 25.4184
<b>"Kaktuss"</b> Stacijas iela 45, Valmiera	t. 26420883		GPS: 57.5241, 25.4385
<b>"MK 21"</b> Leona Paegles iela 3, Valmiera	t. 29811852		GPS: 57.5360, 25.4189
<b>"Līvu apartamenti"</b> Zvārtas iela 5, Līvi	t. 26608166		GPS: 57.2793, 25.2409
<b>"Līgatnes papīrfabrikas vēsturiskā ciemata apartamenti"</b> Brīvības iela 5, Līgatne	t. 26603039		GPS: 57.2341; 25.0400
<b>"Vilhelmīnes apartamenti"</b> Brīvības iela 5, Līgatne	t. 27551311		GPS: 57.2339; 25.0404
<b>"Rīgas kalna apartamenti"</b> Rīgas iela 5, Līgatne	t. 29142242		GPS: 57.2305, 25.0397
<b>"Lāču mīga"</b> Gaujas iela 22, Līgatne	t. 29133713		GPS: 57.2453, 25.0459
<b>Dzīvoklis "Stacijas apartaments"</b> Stacijas iela 41-5, Valmiera	t. 28635857		GPS: 57.5249, 25.4381
<b>"Hannas residence"</b> Sporta iela 28, Valmiera	t. 29111809		GPS: 57.5356, 25.3921
<b>"Parka apartamenti"</b> Lucas iela 8, Valmiera	t. 29428432		GPS: 57.5430, 25.4279
<b>"Jasmīne"</b> Rubenes iela 40, Valmiera	t. 29220853		GPS: 57.5467, 25.4213

## Brīvdienu mājas

<b>"Mednieku namiņš"</b> Mednieku māja, Sigulda	t. 26553922	www.celotajs.lv/ medniekunamins	GPS: 57.1618, 24.8255
<b>"Pilskalni"</b> "Pilskalni", Kocēnu pagasts, Kocēnu novads	t. 29299268	www.pilskalni.lv	GPS: 57.4615, 25.2684
<b>"Ezerklabi"</b> "Jaun-Klabi", Amatas pagasts, Amatas novads	t. 29266445	www.ezerklabi.lv	GPS: 57.1784, 25.2449
<b>"Jaunbrenčuļi"</b> "Jaunbrenčuļi", Raiskuma pag., Pārgaujas nov.	t. 26330479	www.jaunbrenčuļi.lv	GPS: 57.3183, 25.1964
<b>"Vējiņi"</b> "Vējiņi", Straupes pagasts, Pārgaujas novads	t. 29354189	www.pazemesezeri.lv	GPS: 57.3449, 24.9185

<b>"Meža rozēs"</b> "Meža rozēs", Amatas pagasts, Amatas novads	t. 29143244	www.mezarozes.lv	GPS: 57.1899, 25.2069
<b>"Murmūmuiža"</b> Amatas pagasts, Amatas novads	t. 29407904	www.amata.lv	GPS: 57.1894, 25.3539
<b>"Upeslejas"</b> "Upeslejas", Straupe, Pārgaujas novads	t. 29441970	www.celotajs.lv/upeslejas	GPS: 57.3635, 24.9589
<b>"Ezersēta"</b> "Gaižēni", Raiskuma pagasts, Pārgaujas novads	t. 29262455	www.ezerseta.lv	GPS: 57.3247, 25.1382
<b>"Kužas"</b> "Kužas", Vaidavas pagasts, Kocēnu novads	t. 29472671	www.atputagimenei.lv	GPS: 57.6344, 25.1932
<b>"Avoti"</b> "Avoti", Valmieras pagasts, Burtnieku novads	t. 29499342	www.avoti.com	GPS: 57.5562, 25.4440
<b>"Estere"</b> Gaujas iela 50, Cēsis	t. 29255649		GPS: 57.3077, 25.2523
<b>"Ezerkalni"</b> "Ezerkalni 1", Raiskuma pag., Pārgaujas novads	t. 29349365	www.ezerkalni.mozello.lv	GPS: 57.3082, 25.1662
<b>Kempings "Kecis"</b> "Kecis", Raiskuma pagasts, Pārgaujas novads	t. 27400316	www.kecis.lv	GPS: 57.3289, 25.0899
<b>"Mežrozēs"</b> "Mežrozēs", Liepas pagasts, Priekuļu novads	t. 29426230	www.mezrozēs.lv	GPS: 57.3602, 25.3891
<b>"Celmi"</b> "Celmi", Vaives pagasts, Cēsu novads	t. 26541266		GPS: 57.2085, 25.4231
<b>"Māja kokos"</b> "Lobēlijas", Priekuļu pagasts, Priekuļu novads	t. 29462628	www.majakokos.lv	GPS: 57.3234, 25.2726
<b>"Bellas namiņš"</b> Meža iela 2, Cēsis	t. 29727244		GPS: 57.2993, 25.2857
<b>"Tālavas kalns"</b> Tālavas iela 3, Cēsis	t. 29128655		GPS: 57.3183, 25.2565
<b>"Straupnieki"</b> Kocēnu pagasts, Kocēnu novads	t. 29423234		GPS: 57.4787, 25.3796

## Hosteļi

<b>Hostelis/viesnīca "Krimuldas muiža"</b> Mednieku iela 3, Sigulda	t. 29111619	www.krimuldasmuiža.lv	GPS: 57.1677, 24.8298
<b>Kocēnu sporta nams</b> Alejas iela 4, Kocēni, Kocēnu novads	t. 64220647		GPS: 57.5221, 25.3350
<b>Hostelis "Buts"</b> Bērzaines iela 15, Cēsis	t. 27898049		GPS: 57.3119, 25.2594
<b>Hostelis "Priekuļi"</b> Dārza iela 12, Priekuļi	t. 64130015	www.hostelispriekuli.lv	GPS: 57.3078, 25.3618
<b>"Vasaras māja Stallis"</b> "Vecčiguri", Līgatnes novads	t. 26407514		GPS: 57.1422, 25.1039
<b>Valmieras tehnikuma studentu viensīca</b> Vadu iela 3, Valmiera	t. 29388898	www.valmierastehnikums.lv	GPS: 57.5276, 25.4458
<b>"SIA Relance"</b> Purva iela 3, Valmiera	t. 29449995		GPS: 57.5437, 25.3915
<b>"O.K.Hotel"</b> Cempu iela 8B, Valmiera	t. 28605455		GPS: 57.5210, 25.4516

## Kempingi

<b>"Apaļkalns"</b> "Apaļkalns", Raiskums, Pārgaujas novads	t. 29448188	www.apalkalns.lv	GPS: 57.3174, 25.1479
<b>"Siguldas pludmale"</b> Peldu iela 2, Sigulda	t. 29244948	www.makars.lv	GPS: 57.1575, 24.8367
<b>Kanoe kempings</b> Gaujas iela 36, Līgatne	t. 29244948	www.makars.lv	GPS: 57.2545, 25.0457
<b>Ozolkalna kempings</b> "Saulkrasti", Drabešu pagasts, Amatas nov.	t. 26400200	www.ozolkalns.lv	GPS: 57.2999, 25.2172
<b>"Zuši"</b> "Zuši", Krustiņi, Inčukalna novads	t. 28327110	www.zusi.lv	GPS: 57.1296, 24.6293
<b>"Jaunarāji"</b> "Jaunarāji", Brenčuļu pagsts, Beverīnas novads	t. 29121702	www.jaunaraji.lv	GPS: 57.5470, 25.4899
<b>"Paegli"</b> "Paegli", Limbažu pagasts, Limbažu novads	t. 29819364	www.pazemesezeri.lv	GPS: 57.4272, 24.8051
<b>"Unguri"</b> "Unguri", Raiskuma pagasts, Pārgaujas novads	t. 29120992	www.kempingi.lv/unguri	GPS: 57.3530, 25.0874
<b>"Briedīši"</b> "Briedīši", Raiskuma pagasts, Pārgaujas novads	t. 26466916	www.briedisi-ak.lv	GPS: 57.2946, 25.1253
<b>"Zemturi"</b> "Zemturi", Līgatnes pagasts, Līgatnes novads	t. 29482791	www.ligatneszemturi.lv	GPS: 57.1690, 25.0408
<b>"Žagarkalns"</b> Mūrlejas iela 12, Cēsis	t. 26266266	www.zagarkalns.lv	GPS: 57.3114, 25.2245
<b>"Rāceņi"</b> Rāceņi-3, Vaidavas pagasts, Kocēnu novads	t. 29232478		GPS: 57.4447, 25.2689
<b>"Baiļi"</b> "Baiļi", Kauguru pagasts, Beverīnas novads	t. 29284119	www.baili.lv	GPS: 57.5356, 25.4685
<b>"Pie Tēva Tuka"</b> "Pingvīni", Drabešu pagasts, Amatas novads	t. 29186772	www.amata.lv	GPS: 57.2586, 25.2656
<b>"Lakeside"</b> "Pļivkas", Kalnabeites, Siguldas pagasts	t. 27152155	www.lakeside.lv	GPS: 57.1309, 24.8644
<b>"Dainas"</b> Turaidas iela 8, Sigulda	t. 29234706	www.facebook.com/ camping.dainas	GPS: 57.1784, 24.8509





## DODIES PASĀKUMĀ

### STARPTAUTISKAIS ZIEMAS MŪZIKAS FESTIVĀLS VALMIERĀ

Valmierā, jau vairāk nekā 25 gadus, jauns gads sākas ar svētkiem mūzikas gardēžiem vairāku dienu garumā. Starptautiskais Ziemas mūzikas festivāls pulcē gan Latvijas, gan ārvalstu mūziķus un jaunus talantus mūzikā. Koncerti, meistarklases, mūzikas maratons un daudzi citi spilgti kultūras notikumi.

**Kad:** janvāris

**Vairāk info:** [www.visit.valmiera.lv](http://www.visit.valmiera.lv)

### MĀKSLAS DIENAS VALMIERĀ

Katru gadu aprīlī Valmierā norisinās mākslas dienas, ar īpašu katram gadam izvēlētu tematiku, piemēram, "Krāsu šļaksti" vai "Garšas paletes". Mākslas dienu ietvaros notiek izstādes, radošās darbnīcas, vides objektu radīšana, lekcijas un meistarklases, kā arī tiek īstenotas radošās partnerības ar dažādu jomu uzņēmējiem.

**Kad:** aprīlis

**Vairāk info:** [www.visit.valmiera.lv](http://www.visit.valmiera.lv)

### STĀDU PARĀDE SIGULDAS SVĒTKU LAUKUMĀ

Latvijā audzētu stādu izstāde un tirgus, tikšanās ar stādu audzēšanas un dārzu ierīkošanas speciālistiem. Pasākumā piedalās lielākā daļa Latvijas stādu audzētāju (t.sk. vairāk kā 100 Latvijas stādu audzētavas) un tas ir apmeklētākais gada pasākums šajā nozarē.

**Kad:** maijs un septembris

**Vairāk info:** [www.staduparade.lv](http://www.staduparade.lv)

### VELO-KINO FESTIVĀLS "KINO PEDĀLIS"

Aktīvās atpūtas un kultūras baudīšanas festivāls. Unikālo formu festivālam piešķir kino baudīšana *pop-up* kino teātros, kur dalībniekiem iespējams nokļūt ar velosipēdiem. Dalībnieki var doties trīs dažādu garumu maršrutos: dižpedālis, puspedālis un ģimeņu pedālis.

**Kad:** maijs

**Vairāk info:** [www.visit.valmiera.lv](http://www.visit.valmiera.lv)

### VASARSVĒTKI BĪRIŅU PILĪ

Ceriņu ziedu plaukumā Bīriņu Pils aicina ikvienu uz Vasarsvētku svinībām Pils dārzā. Šajā dienā kā sendienās Jūs pie cēs Svētbrīdis, mūzika, gleznas, Lielais Šlagerkoncerts – Zaļumballe, amatnieku tirdziņš, atrakcijas bērniem un pieaugušajiem, kā arī āra kafējnīca un citas visnotaļ svētkiem piederošas lietas.

**Kad:** maijs

**Vairāk info:** [www.birinupils.lv](http://www.birinupils.lv)

### MUZEJU NAKTS

Gaujas Nacionālā parka pilsētas, muzeji, izstāžu zāles, muižas un pilis līdz ar citiem Latvijas un Eiropas kultūras objektiem vienu maija nakti atver apmeklētājiem savas durvis, rīkojot īpašus pasākumus.

**Kad:** maijs. **Info:** [www.entergauja.lv](http://www.entergauja.lv)

### SIGULDAS NOVADA SVĒTKI

Šajos svētkos ikviens ir aicināts iesaistīties notikumos, kas jau izveidojušies par tradīciju. To laikā notiek svētku gājiens ar kultūras programmu, kā arī izklaidējoši un muzikāli priekšnesumi ģimenēm ar bērniem.

**Kad:** maijs

**Vairāk info:** [www.tourism.sigulda.lv](http://www.tourism.sigulda.lv)

### LĪGATNES NOVADA SVĒTKI UN PŪTĒJU ORĶESTRA SVĒTKI.

Ik gadu, maija otrajā pusē Līgatnes novadu ieskandina Pūtēju orķestri, kas sapulcējas Līgatnē. Visas dienas garumā skatāmi vietējo pašdarbnieku un kolektīvu priekšnesumi, tirdziņš, amatu darbnīcas. Vakara noslēgumā svētku gājiens un koncerts.

**Kad:** maijs

**Vairāk info:** [www.ligatne.lv](http://www.ligatne.lv)

### VASARAS SAULGRIEŽU SVINĪBAS TURAIĀ

Gada tsākajā naktī Tauraidā vari izbaudīt senos svētku rituālus, tradīcijas, tautas dziesmas un dejas. No plkst. 19:00 līdz saules lēktam ikviens aicināts izdzīvot saulgriežu nakts notikumus, līdzdarbojoties, izbaudot dabas burvību, saules un Jāņu dziesmu maģiju.

**Kad:** jūnijs

**Vairāk info:** [www.turaida-muzejs.lv](http://www.turaida-muzejs.lv)

### JĀŅU SVINĪBAS CĒSĪS

Jāņu svinību "Kad baltie mākoņi līgo" laikā vari izzināt senās svētku tradīcijas, kā arī notvert dabas pilnbriedā dzirkstošo svētku noskaņu. Centrālā vasaras saulgriežu svinību vieta Cēsis ir Pils parks un pilsētas zaļās zonas.

**Kad:** jūnijs

**Vairāk info:** [www.visit.cesis.lv](http://www.visit.cesis.lv)

### ZAĻĀ BRĪVDIENA

Zaļajā brīvdienā jūs uzzināsi vairāk par latviskām tradīcijām, sieru siešanu, varēsiet klausīties un mācīties Jāņu un Līgo dziesmas, piedalīties seminārā par ārstniecības un ēdamajiem augiem, to ievākšanas laiku un metodēm.

**Kad:** jūnijs

**Vairāk info:** [www.amata.lv](http://www.amata.lv)

### MAZIE OPERMŪZIKAS SVĒTKI UNGURMUIŽĀ

Mazie opermūzikas svētki pulcē labākos Latvijas operas māksliniekus. Koncerti noris Ungurmuižas parkā, majestātisku ozolu pakājē.

**Kad:** jūnijs

**Vairāk info:** [www.ungurmuiza.lv](http://www.ungurmuiza.lv)

### CĒSU KAUJU REKONSTRUKCIJA

Cēsu kaujas bija svarīgs Latvijas vēstures pagrieziena punkts, kad 1919.gada jūnijā apvienotais latviešu un igauņu karaspēks sakāva vācu landesvēru. To piemiņai katru gadu 22.jūnijā tās lauku apvidū teatralizētā veidā tiek izspēlēti atkal, lai radītu priekšstatu gan par kaujas norises gaitu, gan arī par armijām, kuras tika iesaistītas šajās cīņās.

**Kad:** jūnijs

**Vairāk info:** [www.pasakumi.cesis.lv](http://www.pasakumi.cesis.lv)

### SARUNU FESTIVĀLS "LAMPA" CĒSU PILS PARKĀ

Teātra spēles, izrādes un mākslas instalācijas, kas liek iedziļināties un aizdomāties par varas attiecībām, demokrātiju, sievietes lomu mūsdienu sabiedrībā, reklāmu, uzņēmējdarbību, kā arī saprast, kā veidojas mūsu priekšstati un pārliecības.

**Kad:** jūnijs

**Vairāk info:** [www.visit.cesis.lv](http://www.visit.cesis.lv)

### MUZIKĀLĀS BROKASTIS SIGULDAS PILS KVARTĀLĀ

Turpinot mūzikā stāstīt aizraujoši stāstu par Bēthovena saistību ar Siguldā, Siguldas pils kvartālā ik jūlija svētdienu skan kameramūzikas koncerti, atskatījot Bēthovena un viņa laikabiedru mūziku.

**Kad:** jūlija svētdienas

**Vairāk info:** [www.tourism.sigulda.lv](http://www.tourism.sigulda.lv)

### DIKĻU PILS MŪZIKAS FESTIVĀLS

Dikļu pils mūzikas festivāls pulcē Latvijas labākos mūziķus, kas piepilda parku ar melodiskām dziesmām un burvīgu atmosfēru. Festivāls notiek senās Dikļu pils parkā, aicinot baudīt mūziku un krāšņās vides mijiedarbību. Senatnīgais parks piešķir mūzikai īpašu skanējumu.

**Kad:** jūlijs

**Vairāk info:** [www.diklupils.lv](http://www.diklupils.lv)

### VISLATVIJAS ZIRGU DIENAS

Aktīvās atpūtas brīvdabas pasākums visai ģimenei. Krāšņās sacensības ar šova elementiem, skaisti zirgi, mīļi poniji, gardumu un amatnieku tirdziņš un citas atrakcijas.

**Kad:** jūlijs

**Vairāk info:** [www.latvianhorses.lv](http://www.latvianhorses.lv)

### IMANTDIENAS CĒSĪS

Gadskārtēji Imanta Kalniņa mūzikas svētki, kas pulcē plaši pazīstamu izpildītāju sastāvu – karalienes Mūzikas bruņiniekus, kas vienmēr ir uzticīgi dziesmām, Imantdienu tradīcijai un savai publikai.

**Kad:** jūlijs

**Vairāk info:** [www.visit.cesis.lv](http://www.visit.cesis.lv)

### "INDRIĶA DIENA" RUBENĒ

"Indriķa diena" notiek vietā, kur savulaik Imeras katoļu priesteris Indriķis (Henricus de Lettis) sarakstīja bagātīgāko no vēsturiskajiem pirmavotiem par tagadējās Latvijas un Igaunijas teritoriju – Indriķa Livonijas hroniku.

**Kad:** jūlijs

**Vairāk info:** [www.kocunenovads.lv](http://www.kocunenovads.lv)

### PĀRGAUJAS NOVADA SVĒTKI

Pārgaujas novada svētki tiek atzīmēti ar gājienu, deju kolektīvu uzstāšanās, meistarklasēm, radošajām darbnīcām, tirdziņu, koncertu un zaļumballi.

**Kad:** jūlijs

**Vairāk info:** [www.pargaujasnovads.lv](http://www.pargaujasnovads.lv)

### CĒSU PILSĒTAS SVĒTKI

Uz trim dienām Cēsu vecpilsētas laukumus, ieliņas un pagalmus piepildīs liksmība, koncerti, sporta aktivitātes, demonstrācijas, degustācijas, amatnieku un kulinārijas maistaru tirdziņš.

**Kad:** jūlijs

**Vairāk info:** [www.visit.cesis.lv](http://www.visit.cesis.lv)

### VALMIERAS PILSĒTAS SVĒTKI

Bagātīgo svētku programmu veido atrakcijas, sportiskas aktivitātes, velobraucieni un pastaigas, klasiskās un pop un mūzikas koncerti, tirdziņš, brīvdabas kino vakars, balles, svētku gājiens "Valmieras lepojas" un citas aktivitātes.

**Kad:** jūlijs

**Vairāk info:** [www.visit.valmiera.lv](http://www.visit.valmiera.lv)

### MAIZES DIENA ĀRAIŠOS

Katru gadu jūlija beigās Āraisu vēdzimnāvas "Maizes dienā" tiek svinēti Jēkabi, kad pēc senām tradīcijām, tiek cepta jaunrudzu maize. Te kopā sanāk maizes cepēji no tuvienu un tālienes, lai dalītos savas prasmēs un godinātu maizīti. Apmeklētājiem iespēja nogaršot dažādas ar rokām ceptas maizes. Tirdziņš, mūzika, spēles, "Dzirnāvieka pusdienas" un citas aktivitātes.

**Kad:** jūlijs

**Vairāk info:** [www.amata.lv](http://www.amata.lv)

### ZAUBES SAVVAĻAS KULINĀRAIS FESTIVĀLS

Satikšanās savvaļas garšās un emocionālās Zaubes ezera krastos. Festivāls ik gadu piedāvā aizraujošas un izglītojošas lekcijas, garšu tirgu, savvaļas aktivitātes, konkursu apmeklētājiem un profesionāļiem, meistarklases un savvaļas garšas.

**Kad:** jūlijs

**Vairāk info:** <http://www.wildfoodfest.lv>





## DODIES SACENSĪBĀS

### ORIENTĒŠANĀS SACENSĪBAS "ALU GĀJĒJS"

Vienas dienas sacensības trijās distancēs, orientēšanās ar auto, velo un kājām. "Alu gājējs" ir pasākums un sacensības vienuviet, kas paredzētas draugu kompānijām, ģimenēm ar bērniem, kas vēlas aktīvi pavadīt brīvdienas svaigā gaisā.

**Kad:** jūlijs  
**Vairāk info:** [www.visitligatne.lv](http://www.visitligatne.lv)

### SIGULDAS OPERMŪZIKAS SVĒTKI

Opermūzikas svētkos pasaules opermūzikas zvaigznes varēs klausīties viduslaiku pilsdrupu brīvdabas estrādē ar gleznaino skatu pāri Gaujas senlejai. Siguldas Opermūzikas svētki ir viens no nozīmīgākajiem klasiskās mūzikas pasākumiem Latvijā. Svētku programma ir bagātīga muzikālajā daudzveidībā. Koncertos uzstājas ievērojamas Latvijas un pasaules opermūzikas zvaigznes.

**Kad:** jūlija pēdējā nedēļas nogale  
**Vairāk info:** [www.tourism.sigulda.lv](http://www.tourism.sigulda.lv)

### MĀKSLAS FESTIVĀLS "CĒSIS"

Mūsdienu mākslas festivālā "Cēsis" vari apmeklēt vairākus desmitus vizuālās mākslas, mūzikas, teātra, kino un deju pasākumus. Cēsu mākslas festivāls ir viens no Cēsu pilsētas iecienītākajiem kultūras pasākumiem, tas ir kļuvis arī par svarīgu Latvijas kultūras zīmi un ir pazīstams arī Eiropā.

**Kad:** jūlijs/augusts  
**Vairāk info:** [www.cesufestivals.lv](http://www.cesufestivals.lv)

### VIDUSLAIKU DIENAS CĒSIS

Visas dienas garumā gan lieliem, gan maziem apmeklētājiem ir iespēja sajūst īstu viduslaiku atmosfēru, piedalīties radošajās darbnīcās, sastapt seno amatu meistarus un iegūt jaunus zināšanas un pieredzi. Katrai svētdienai sava ar viduslaiku sadzīvi saistīta tēma.

**Kad:** 8 vasaras svētdienas  
**Vairāk info:** [www.visit.cesis.lv](http://www.visit.cesis.lv)

### FESTIVĀLS "LABA DABA"

Festivālā "Laba Daba" uzstājas alternatīvās mūzikas grupas, noris radošās un sporta aktivitātes, un telšu pilsētiņa atrodas plašā ābeļdārzā. Festivālā "Laba daba" ir iespēja klausīties regeja, etnofolka, roka, elektro un citu mūzikas stilu grupas no Latvijas un citām valstīm. "Laba daba" ir ģimenēm ar bērniem draudzīgs festivāls, piedāvājot virkni aktivitāšu, kas piemērotas dažādā vecuma apmeklētājiem. Ir nodrošināta īpaša teltsvietu zona arī ģimenēm ar bērniem.

**Kad:** augusta pirmā nedēļas nogale  
**Vairāk info:** [www.labadaba.lv](http://www.labadaba.lv)

### VALMIERAS VASARAS TEĀTRA FESTIVĀLS

Neierastās vietās un oriģinālās formās Valmieras pilsētvidē tiks izrādīti iestudējumi, kas izklaidēs, bagātinās, provocēs, un noteikti neatstās vienaldzīgus festivāla apmeklētājus. Festivāla programmu veidos speciāli šim notikumam radītas izrādes, kuras radīs nacionālā un starptautiskā mērogā zināmi profesionāļi.

**Kad:** augusts  
**Vairāk info:** [www.valmierasfestivals.lv](http://www.valmierasfestivals.lv)

### PAPĪRA SVĒTKI UN DABAS GARŠAS SARUNAS

Līgatnē ir bagāta papīra un Papīrfabrikas vēsture. Pilsētas viesi tiek aicināti piedalīties dažāda veida papīra darbnīcās, doties ekskursijā uz Līgatnes papīrfabriku un baudīt koncertus. Savukārt dabas garšas mīļiem un baudītājiem ir iespēja doties dabā, kopā ar izcilie Latvijas pavāriem piepildīt savu pusdienu šķīvi.

**Kad:** augusts  
**Vairāk info:** [www.ligatne.lv](http://www.ligatne.lv)

### KAMERMŪZIKAS KONCERTS "ŠŪBERTIĀDE"

Šūbertiāde ir koncertzāns, kas radies 19. gadsimta 20. gados, kad Šūberta draugi tā nosauca mūzikas vakarus, kuros pats komponists sēdās pie klavierēm. Šie vakari notika bohēmiskā gaisotnē, draugu lokā baudot vīnu un dejas. Nu jau tradicionāli Ungurmuižas parks pulcē Šūbertiādes baudītājus.

**Kad:** augusta otrajā sestdienā  
**Vairāk info:** [www.ungurmuiza.lv](http://www.ungurmuiza.lv)

### KOKMUIŽAS SVĒTKI KOCĒNOS

Iedvesmojošais pasākums – atjaunotie Kokmuižas svētki – iedzīvina kultūrvēsturisko mantojumu. Pasākuma programma veidota, caurvijot senlaicīgo neobaroka laika atmosfēru savienojumā ar mūsdienu kultūru, rosinot izzināt un atklāt senās Kokmuižas teritoriju.

**Kad:** septembris  
**Vairāk info:** [www.kocenunovads.lv](http://www.kocenunovads.lv)

### UGUNS NAKTS

Noskaņu un gaismas pasākums ar nolūku padarīt vienu īso rudens dienu garāku, sasildīties ar siltumu un gaismu, uzlādēties ziemas tumsajam periodam, lai vieglāk sagaidīt pavasari. Lāpu gājieni, uguns šovs, uguns kuri, darbnīcas.

**Kad:** oktobris  
**Vairāk info:** [www.vienkoci.lv](http://www.vienkoci.lv)

### SATIEC ZVĒRU TUMSĀ.

Gada tumšākajā laikā, kad dienas ir pārāk īsas, piedāvājam tās pagarināt, dodoties naksnīgā pārgājienā pa Līgatnes dabas takām. Gida pavadībā ikviens apmeklētājs tiek aicināts izbaudīt naksnīgu pastaigu, ieraudzīt dabas takās mītošos zvērus un sasildīties ar Līgatnes pļavās vāktu zāļu tēju.

**Kad:** decembris  
**Vairāk info:** [www.visitligatne.lv](http://www.visitligatne.lv)

### BOBSLEJA UN KAMANIŅU TRASE "SIGULDA"

Ik gadu trasē norisinās Pasaules kauss kamaiņu sportā, kā arī Junioru pasaules čempionāts kamaiņu sportā un skeletonā. Sacensības startē profesionālākie sportisti no vairāk kā 20 dalībvalstīm un šie ir aizraujoši pasākumi arī apmeklētājiem.

**Kad:** janvāris, februāris  
**Vairāk info:** [www.bobtrase.lv](http://www.bobtrase.lv)

### SLĒPOŠANAS SERIĀLS "PRIEKUĻU APĻI"

Ikgadējas slēpošanas sacensības, kurās var piedalīties ikviens aktīvās atpūtas piekritējs. Iespēja startēt gan tautas distancē, gan sporta distancē. Sacensības notiek vairākos posmos. Dažādas aktivitātes sacensību laikā sagaida arī līdzjutējus un jaunākos dalībniekus.

**Kad:** janvāris – marts  
**Vairāk info:** [www.occesis.lv](http://www.occesis.lv)

### AMATA 56

Latvijas čempionātā ūdens tūrismā skatītāji varēs vērot klasiskās ūdenstūrisma sacensību disciplīnas – slalomu un sprintu, kā arī skatīties, cik labi komandas pārzina tūrisma tehniskos elementus.

**Kad:** aprīlis (sacensību laiks atkarīgs no laika apstākļiem)  
**Vairāk info:** [www.amatasnovads.lv](http://www.amatasnovads.lv)

### LATVIJAS VALSTS MEŽU KALNU DIVRITĒNU MARATONS

Latvijā senākais un populārākais kalnu divritēņu sacensību seriāls, kurš pulcē vairāk nekā 2000 dalībnieku katrā sacensību posmā. Pieejamas trīs distancēs, atbilstoši katra fiziskajai sagatavotībai. Ik gadu divi no pavisam septiņiem sacensību posmiem norisinās Gaujas Nacionālajā parkā.

**Kad:** aprīlis, maijs  
**Vairāk info:** [www.velo.lv](http://www.velo.lv)

### STIRNU BUKS

Taku skrējieni notiek izcili ainaviskā vietā. Asfalts sedz ne vairāk kā 5-10% no distancēs kopējā garuma, pārējais – lauku ceļi, meža ceļi, reiz bijušas takas un bezceļi. Izvēlei Susura, Vāveres, Zaķa, Stirnubuka un Lūša distancēs.

**Kad:** maijā un oktobrī  
**Vairāk info:** [www.stirnobuks.lv](http://www.stirnobuks.lv)

### VALSTS PREZIDENTA BALVA VIEGLATLĒTIKA

Tradīcijām bagātākās vieglatlētikas sacensības Baltijā. Sacensības notiek vesera mešanā, lodes grūšanā, trijsoļlēkšanā, šķēpmēšanā, tāllēkšanā, augstlēkšanā, kārtlēkšanā un skriešanā.

**Kad:** jūnijs  
**Vairāk info:** [www.prezidentabalva.lv](http://www.prezidentabalva.lv)

### VAIDAVAS TRIATLONS

Olimpiskā triatlona sacensības ik gadu noris Vaidavā, kur peldēšanas posms notiek, peldot pa Vaidavas ezeru, bet skriešana un riteņbraukšana – tuvējā apkaimē. Izvēlei arī distancēs amatieriem, entuziastiem un bērniem.

**Kad:** jūlijs  
**Vairāk info:** [www.sportlat.lv](http://www.sportlat.lv)

### SKRĒJIENS "APKĀRT VAIDAVAS EZERAM"

Tradīcijām bagātais skrējieni norisinās kopš 1982. gada un šo gadu laikā ir kļuvis par skriešanas entuziastu vienu no iecienītākajiem gada notikumiem. 11,7 km garo distanci apkārt gleznainajam Vaidavas ezeram ik gadu mēro vairāki simti dalībnieku.

**Kad:** jūlijs  
**Vairāk info:** [www.kocenunovads.lv](http://www.kocenunovads.lv)

### CĒSIS ECO TRAIL

Viens no visizaicināšākajiem skrējieniem Latvijā. Izvēlei trīs distancēs, kā arī bērnu un ģimeņu skrējieni. Cēsis Eco Trail ir kvalifikācijas skrējieni Monblāna ultramaratonam (Trail Du Mont Blanc).

**Kad:** augusta pirmā nedēļas nogale  
**Vairāk info:** [www.cet.lv](http://www.cet.lv)

### "BALTIJAS KAUSIS 2017" PAJŪGU BRAUKŠANĀ UN "KOCĒNU KAUSIS 2017" PAJŪGU BRAUKŠANĀ, KONKŪRA UN IEJADĒ

Tradicionāli augusta nogalē vienā no spēcīgākajām un tituliem bagātākajām Latvijas zirgaudzētavām – zirgaudzētavā "Kocēni" notiek jāšanas sporta sacensības, kurās tiekas labākie Baltijas valstu sportisti.

**Kad:** augusts  
**Vairāk info:** [www.zirgaudzetavakoceni.lv](http://www.zirgaudzetavakoceni.lv)

### LATVIJAS RITENBRAUCĒJU VIENĪBAS BRAUCIENS

Vairāk nekā 6000 riteņbraucēju vienās sacensībās. Braucienu tradīcija aizsākās 1930. gados, kad Latvijas Prezidents aicināja ikvienu velobraucēju kuplināt pasākumu. Tradīcija ir dzīva arī mūsdienās, un Latvijas riteņbraucēju Vienības brauciens ir lielākais velosporta pasākums Latvijā.

**Kad:** septembra pirmā svētdiena  
**Vairāk info:** [www.velo.lv](http://www.velo.lv)

### SPORTLAT VALMIERAS MARATONS

Latvijas čempionāts maratona distancē ik gadu norisinās Valmierā. Skrējējiem izvēlei gan klasiskā maratona distance, gan pusmaratona, 5 un 10 km distancēs.

**Kad:** septembris  
**Vairāk info:** [www.visit.valmiera.lv](http://www.visit.valmiera.lv)





## GAUJA ĢIMENĒM AR BĒRIEM

**“Susur, susūūr!”**, – kāda neatlaidīga balstiņa spindzēja tepat tuvumā. Susuris pakasīja asti. Tai arī vairs nenāca miegs. Sabozusies kā pūce, aste kutināja sava saimnieka degunu. Visi ir pret mani, kāpēc man jāceļas tādā agrumā, – pukojās Susuris, kuram kāds priekšpēdējais saulrieta stariņš iespīdēja vēl miegainajās acīs. Kam bija tā sīkā balstiņa? Uz dobuma ieejas spārnus plivināja zaļa spēre.

– Labrīt!

– Labvakar! – viņa iekīķinājās un aizlidoja pa vējam.

Susuris ķērās pie saviem rīta vingrojumiem.

Susuris bija patīkami apaļīgs dzīvnieciņš, kuru lielāki zvēri dažkārt jauca ar žurku, tāpēc viņš cītīgi kopa to savu talantu, kas susuri noteikti atšķīra no šī grauzēja. Susuris prata lekt. Turklāt kā vēl! No šīs lazdas līdz tai eglei, un, žvīks, uff, gandrīz garām savam dobuma kokam. Pērn, kad bija ciemos pie radiem, jaunie brālēni rīkoja sacensības. Mājas kārtībā, it kā nekā īpaša. Bet Susuris toreiz aizlēca 10 metrus! Un balvā saņēma lazdu grauzamo komplektu. Gards gan bija! Susuris pazibināja savus nemitīgi augošos priekšzobus un, atmiņās kavējoties, sailgojās pēc kādas nelielas uzkodas, piemēram, vītola zariņiem ar maigi rūgtenu garšu. Būs jāizkustas no migas. Susuris ieraduma pēc saskaitīja savus pakaļkāju un priekšķepu pirkstus – 10 un 8. Tieši tik, cik vajag, lai dotos ceļā vakarstundā.

Uz kuru pusi?

**201 | Zinātnes centrs “Z[in]oo”**  
Zinātnes centra apmeklētājus gaida interaktīvas ekspozīcijas un attīstošas spēles, kas aizraujošā veidā palīdz izprast sevi, dabaszinātnes un tehnoloģijas.

**Poruka iela 8, Cēsis,**  
**t. 25400228, [www.zinoo.lv](http://www.zinoo.lv)**  
**GPS: 57.3146, 25.2885**

**202 | Vika pasaku parks**  
Parks aicina doties pa pastaigu takām un apskatīt rakstnieka Vika pasaku varoņu koka figūras. Šeit savu mājvietu raduši Ness un Nesija, Rūpu Dūķītis un citi tēli. Iespējams arī organizēt ekskursiju rakstnieka Vika vadībā, kā arī izmantot piknika vietu un bērnu rotaļu laukumu.

**Dikļi, Kocēnu nov.,**  
**t. 26201765, 26447061,**  
**<http://www.vikaparks.dikli.lv/>**  
**GPS: 57.5971, 25.0991**

**203 | Brīnumu mežs**  
Bērnu izklaides centrs iekšelpās piedāvā dažāda veida atrakcijas – trīsstāvēnīgas skēršļu atrakcijas, batutus, šūpoles, slīdkalniņus un tematiskās mājiņas rotaļām.

**Ainažu iela 6, Valmiera**  
**GPS: 57.5432, 25.3923**

**Pulkveža Briža 111c, Sigulda**  
**GPS: 57.1556, 24.8154**

**t. 22352717**  
**[www.brinumumezs.com](http://www.brinumumezs.com)**

**204 | Mazā Brīnumzeme**  
Te top cilvēku rokām radīta un izveidota reāla mini-pasaulē mērogā 1:87. Šeit viss notiek kā dzīvē un pa īstam: ir pilsētas un lauki, brauc mašīnas un vilcieni, dienu nomaina nakts, aug koki, puķes, zāle, ganās lopī, un savās ikdienas gaitās dodas cilvēki. Brīnumzemes ielās arī ir sastrēgumi, satiksmi regulē luksofori, vilcieni kursē pēc saraksta.

**Puķu iela 2, Sigulda, t. 28308377**  
**[www.mazabrinumzeme.lv](http://www.mazabrinumzeme.lv)**  
**GPS: 57.1405, 24.8183**



Lasi visu stāstu par Susurina piedzīvojumiem Gaujas Nacionālajā parkā īpašā viņam veltītā grāmatā, ko vari lejupielādēt šeit:





# ATKLĀJ ENTER GAUJA AR MOBILO LIETOTNI



LEJUPIELĀDĒ BEZMAKSAS MOBILO LIETOTNI  
ENTER GAUJA UN CEĻVEDI VARI ATSTĀT MĀJĀS!

Google Play

App Store



IEGULDĪJUMS TAVĀ NĀKOTNĒ