




# SIGULDA – KRIMULDA – SIGULDA

## GAUJAS SENLEJAS LABĀKĀS SKATU VIETAS



Krimuldas Velnala



Livonijas ordeņa Siguldas pils



Krimuldas muiža

**i** **Maršruts.** Maršrutā ir iekļautas izcilākās Siguldas apkaimes skatu, ainavas un dabas vērošanas vietas. Taču, lai tās izjustu, būs jāiepazīst Gaujas senlejas reljefa stāvie kritumi un kāpumi. Neaizmirstiet paņemt līdzi fotokameru vai GoPro kameru! Maršruts ietilpst Gaujas Nacionālajā parkā.

**☀** **Ieteicamais laiks.** Aprīlis – oktobris. Īpaši ieteicams ievu ziedēšanas, krāsaino rudens lapu laikā un skaistās ziemas dienās, kad nav daudz sniega, kas netraucē iešanu pa takām. Piemērots ir arī agrs pavasaris, kad koku un krūmu lapotne neaizsedz skatus uz senleju.

**☰** **Maršruta gaita.** Siguldas dzelzceļa stacija (Stacijas laukums) – Raiņa iela – Gaujas iela – J. Poruka iela – Gaisa trosu ceļš (ar kājām pa trepēm lejā pie vagoniņa vai lejā pa Siguldas Serpentinā ceļu) – Piķenes krauja – Kājnieku tilts pār Gauju – Laurenču iela – Kalna iela – Gulbju iela – Kalna iela – Šveices iela – Ausekļa iela – Stacijas laukums.

**🛣** **Ceļa segums.** Asfalta segums (pilsētā), meža ceļi, ceļi ar grants segumu, takas, koka kāpnes senlejas un tās pieteku krastu nogāzēs.

**➡** **Garums.** ~ 15 km.

**🕒** **Ilgums.** Vienas dienas maršruts.

**🏠** **Grūtības pakāpe.** Vidējas grūtības – grūts. Atsevišķi posmi – senlejas krasti, to pieteku gravas grūtāk pārvarami to stāvumu dēļ.

**📍** **Sākuma/beigu punkts.** 57.153651, 24.853961  
Siguldas stacijas laukums.

**📍** **Marķējums.** Dabā daļēji marķēts ar riteņbraucējiem domātām norādēm posmā no Krimuldas līdz Velnalas klintīm.

**📏** **Attālums no Rīgas.** 50 km.

**🚗** **Sabiedriskais transports.** Vilciens posmā Rīga–Sigulda kursē 8–9 reizes dienā. Ja paliek kādā no Siguldas tūristu mītnēm, maršrutu var pielāgot citam izejas punktam.

**!** **Der zināt!** Aicinām jūs saudzēt un cienīt dabas un cilvēku radītās vērtības! Maršruta veikšanai nepieciešami piemēroti apvidus apavi, Siguldas un Krimuldas apvidus karte. Koka kāpnes vietām var būt bojātas, slapjā laikā slidenas. Respektējiet objektos izvietotās informācijas zīmes! Katrs pats ir atbildīgs par drošību maršruta veikšanas laikā. Glābšanas dienesti: 112.

**!** **Iesakām!** Šo maršrutu vai tā daļu var apvienot ar citiem Siguldas un tās apkaimes maršrutiem. Maršrutu no Kājnieku tilta pār Gauju var veikt arī pa Gaujas senlejas pamatkrasta apakšdaļu. Pie Pilsētas trases var izmantot pacēlāju, vai doties augšup pa kāpnēm.

**📱** **Lejuplādē bezmaksas mobilo lietotni Enter Gauja**



GooglePlay



AppStore

## SERVISS

**i** | **Siguldas novada Tūrisma informācijas centrs**  
Sigulda, Ausekļa iela 6, 67971335, info@sigulda.lv, www.tourism.sigulda.lv

**i** | **Siguldas novada Tūrisma informācijas centrs "Gūtmaņala",**  
Turaidas iela 2a, Sigulda, 61303030,  
info.gutmanala@sigulda.lv, www.tourism.sigulda.lv

**🏠** | **Krodziņš "Bucefāls"**  
Siguldas novads, Siguldas pagasts, Ceļmalas,  
67976677, info@bucefals.lv, www.bucefals.lv

**🏠** | **Krimuldas muiža**  
Sigulda, Mednieku iela 3, 29111619  
info@krimuldasmuiža.lv, www.krimuldasmuiža.lv

**🏃** | **Mazā Brīnumzeme**  
Sigulda, Puķu iela 2, 28308377,  
mazabrinumzeme@gmail.com, www.mazabrinumzeme.lv

**🏃** | **Fisher Slēpošanas centrs**  
Sigulda, Puķu iela 4,  
29118847, fsc@siguldassports.lv, www.siguldassports.lv



## APSKATES OBJEKTI

### 1 | Siguldas dzelzceļa stacija

57.153651, 24.853961

### 2 | Spieķu parks

57.161768, 24.849483

### 3 | Gaisa trošu ceļš (Gaisa tramvajs)

57.16448, 24.84558

### 4 | Gaujas senleja

Viena no iespaidīgākajām Baltijas reģiona formām, kuras aizsardzības un saglabāšanas nolūkā izveidots Gaujas Nacionālais parks.

**Pievērs uzmanību!** Pie Gaisa trošu ceļa ir kāpnes, pa kurām var doties senlejā, apskatot nogāžu mežu biotopus ar sausokņiem, kritālām un koksni noārdošām sēnēm. Uz kokiem sūna – parastā vāverastīte.

### 5 | Krimuldas pilsdrupas

57.170241, 24.831713

### 6 | Krimuldas muiža

57.167765, 24.829883

### 7 | Princesu avots

57.17105, 24.83064. Neliels avotiņš pie Šveices mājas, kura ūdeņi ielūst Vikmestes kreisā krasta pietekā.

### 8 | Piķenes krauja

57.150922, 24.819108

Ap 1 km garš un 78–80 m augsts Gaujas senlejas labā pamatkrasta posms. **Pievērs uzmanību!** Piķenes krauju klāj **nogāžu meži**, kas ir aizsargājami biotopi. Tajos dominē ozols, liepa, kļava un lazdas. Piemērota augu, sēņu un bebru vērošanas vieta. Gar Gaujas senlejas krastu ļoti daudz liela izmēra kritālu, sausokņu. Redzamas dažādu dzeņu un dzilnu sugu kalumu pēdas uz koku stumbriem, sēra piepes. Bagātīgs sūnu klāsts, t.sk. parastā vāverastīte.

### 9 | Velnalas klinis

57.15047, 24.81179

Gaujas senlejas pēdējā varenākā klinšu siena – ap 15 m augsta, kas izveidojusies upes labā krasta līkumā. Klinšu vidusdaļā ir redzama **Krimuldas Velnalas** tumšā mute. Virs Velnalas klinis apskatāmas vecas un bioloģiski nozīmīgas **priedes** ar t.s. krokodilādas mizu.

### 10 | Krimuldas Velnala

57.15042, 24.81129

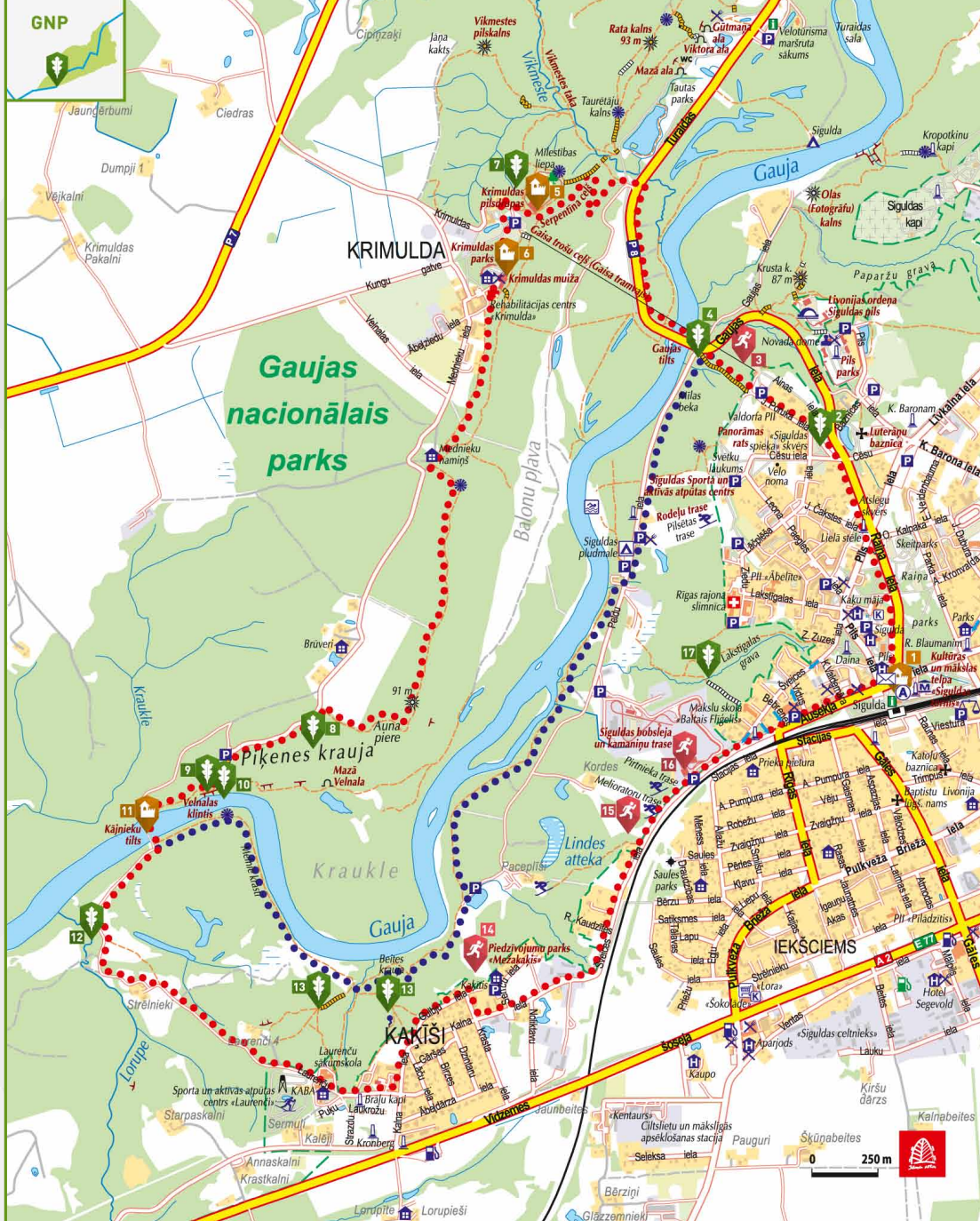
22,5 m dziļā (leju kopgarums 35 m) ala veidojusies dzeltenajos Gaujas svītas smilšakmeņos 8 m augstumā virs Gaujas ūdens līmeņa.

### 11 | Kājnieku tilts pār Gauju

57.14917, 24.80707

Rudeņos, ja dzirds ūdens, laba lašu vērošanas vieta.

**Pievērs uzmanību!** Ja uz Siguldu dosies gar Gauju, pa ceļam būs redzamas bagātīgas ziemzaļo koku audzes, mitras vīgriežu pļavas, bebru darbi



vecupes malā un mežacūku rakumi. Ja palaimējas, piekrastes pļavās var dzirdēt ciršļa balsi.

### 12 | Lorupes grava

57.146401, 24.801684

11 km garās Lorupes kritums pirms ietekas Gaujā sasniedz 12 m/km. Tās ūdens ir auksts, jo upi "baro" daudzi avoti.

### 13 | Keizarskats un Keizarkrēsls

57.14277, 24.82371 un 57.142905, 24.815264

### 14 | Atpūtas komplekss "Kaķītis"

57.14393, 24.82853

Gaujas senlejas pamatkrasta nogāzē izveidota kalnu slēpošanas trase. No šejienes paveras ļoti skaists **skats** uz Gaujas senleju.

### 15 | Kordes trase

57.150654, 24.831427  
Ziemā – iecienīta kalnu slēpošanas vieta, bet visos gadalaikos – laba Gaujas senlejas ainavas skatu un fotografēšanas vieta.


### 16 | Bobsleja un kamanīņu trase "Sigulda"

57.15087, 24.8411

### 17 | Lakstīgalas grava

57.15494, 24.84485

Dziļa grava ar mazu strautiņu, kas pāršķēļ Gaujas senlejas kreiso pamatkrastu. Tās dienvidu daļā izveidotas kāpnes, pa kurām var nokļūt līdz **Siguldas pludmalei**.



Taka Gaujas Nacionālajā parkā

**Dabas aizsardzības pārvalde** ir takas izveidojusi un uztur. Ja redziet, ka nepieciešami uzlabojumi, ziņojiet **+371 64107230**; **+371 67509545** vai **vidzeme@daba.gov.lv**