





AMATA. AMATAS IEŽI UN KRAUJAS



Amata



Zvārtes iezis



Skats no Ainavu kraujas



Vasarā var iet pa upi

Foto: Baltic Pictures

i Maršruts. Ceļotājiem, kurus nebaida liela un bieža reljefa starpība, kā arī tiem, kas alkst redzēt un uz savas ādas izbaudīt iespaidīgus dziļās Amatas senlejas krastus, ejot pa mazkartām meža takām. Taka, kas iet pa upes labo krastu, līkumo pa tās ielejas apakšējo un augšējo daļu, tādēļ dažviet ir jāpārvar vairāk nekā 40 m augstuma starpība. Šo var uzskatīt par sava veida ģeotūrisma maršrutu, jo tas iepazīstina ar devona perioda dolomīta un smilšakmens atsegumiem, kas atrodas ledāja veidotajā Amatas senlejā.

☀ Iteicamais laiks. Aprīlis – oktobris.

☰ Maršruta gaita. Amatsciems – Melturi – Kārļmuiža – Kārļi – Zvārtes iezis – Veclauču tilts.

🔄 Grūtības pakāpe. Grūts stāvo un augsto krastu un dziļo sānu gravu dēļ.

➔ Garums. ~ 21,5 km. Maršrutu var veikt pa posmiem, tos savstarpēji kombinējot, kur:
1) Amatsciems – Melturi 5 km,
2) Melturi – Kārļi 3,5 km,
3) Kārļi – Zvārtes iezis 9,5 km,
4) Zvārtes iezis – Veclauču tilts 3,5 km.

🕒 Ilgums. 8–11 h, kur:
1) Amatsciems – Melturi 2 h;
2) Melturi – Kārļi 3 h;
3) Kārļi – Zvārtes iezis 4 h;
4) Zvārtes iezis – Veclauču tilts 1–2 h.

📍 Ceļa segums. Pārsvārā meža takas, Amatsciema – Melturu posmā grantēts ceļš.

📍 Sākuma punkts. Amatsciemā 57.22543, 25.30342 vai pie Rīgas–Veclaicenes autoceļa (A2) 57.21990, 25.23270, Amatas labajā krastā pie tilta, bet to var sākt jebkurā citā takas posmā.

📍 Beigu punkts 57.26149, 25.13721
Veclauču tilts, ūdenstūristu apmetne "Amata" vai arī cita vieta.

📍 Attālums no Rīgas. Sākumpunkts 75 km, beigu punkts 85 km.

📍 Marķējums. Oranžas vai spilgti sarkanas krāsas zīmes – rombi uz koku stumbriem (no Melturiem līdz Veclauču tiltam).

! Der zināt! Maršruta veikšanai nepieciešami pārgājienam piemēroti apavi. Mitrā laikā maršruta veikšana var būt nedroša stāvo nogāžu dēļ. Pavasaros, rudenos u.c. laikā iespējami dolomīta atsegumu nogruvumi un noslīdeņi – esiet uzmanīgi! Nekāpiet pa atsegumiem un nebojājiet tos. Mazūdens periodā Amata ir sekla un daudzviet pārbrienama. Amatas kreisais krasts no Zvārtes ieža pļaviņas līdz Veclauču tiltam ietilpst Roču meža rezervātā, ko ir aizliegts apmeklēt! Katrs pats ir atbildīgs par drošību maršruta veikšanas laikā. Glābšanas dienesti: 112.

! Iesakām! Maršrutu var kombinēt un veikt apļveida maršrutus naktsmītņu "Karlumuiza Country Hotel", "Melturi" un "Jonathan SPA Estate" apkārtnē:
1) ainavu takas viesnīcas "Karlumuiza Country Hotel" apkārtnē, ietverot Kārļu zivjaudzētavas un Ainavu kraujas apmeklējumu – 5,5 km;
2) viesnīca "Karlumuiza Country Hotel" – Ainavu krauja – Stūķu iezis – Dzilas iezis – Zvārtes iezis – viesnīca "Karlumuiza Country Hotel" ~ 15 km, kur vienu maršruta daļu veic gar Amatu, otru pa – meža takām.
3) kūrortviesnīca "Jonathan SPA Estate" – māja "Biržakas" – viesu māja "Melturi" – dz.st. "Melturi" – kūrortviesnīca "Jonathan SPA Estate" ~ 15 km, viena daļa pa ceļiem Amatas labajā krastā un pa bij. dzelzceļa trasi kreisajā krastā.

📱 Enter Gauja mobilā lietotne



GooglePlay



AppStore

SERVISS

i | Amatas novada Tūrisma informācijas punkts
Amatas nov., Drabešu pag., Āraiši, 25669935, 28681083, turisms@and.lv, www.amata.lv

🚶 | Cēsis Inside, Sigita Klētniece – vides, velo, laivu gide, pasākumu organizatore, 29109965, cesisinside@gmail.com, www.facebook.com/cesisinside, www.cesisinside.lv

🏠 | Viesnīca "Karlumuiza Country Hotel",
Amatas nov., Drabešu pag., Kārļi, 26165298, info@karlumuiza.lv, www.karlumuiza.lv (Ēdināšana iepriekš piesakoties)

🚶 | Atpūta ar haskijiem "Dodkepu.lv"
Papardes 2, Drabeši, Amatas novads, 25951531, dodkepu@gmail.com, www.dodkepu.lv

APSKATES OBJEKTI

1 | Amatas senleja

Viena no Latvijas dziļākajām upju ielejām – dziļākajā vietā senleja sasniedz ~ 50 m, bet tās platums ir 1–1,5 km.

2 | Kūrortviesnīca "Jonathan SPA Estate"

57.21990, 25.23270
Viesnīca Amatciemā – labiekārtotā, ainaviskā, meža ieskaudā ciematā ar makšķerēšanas iespējām. Vasaras vakaros iespējams klausīties zaļo varžu dziedāšanā.

3 | Viesu māja "Melturi"

57.21990, 25.23270. Atrodas mežu ielokā, Amatas krastā. Upes tuvumā var vērot ziemzāļu kosu audzes, bebru darbus, korallenes un čagu.

4 | Īļaku iezis

57.22486, 25.2262
Ap 100 m gara un līdz 25 m augsta Amatas labā krasta krauja ar devona perioda dolomītu atsegumiem.

5 | Vizulu iezis

57.22504, 25.22362
Ap 150 m gara un līdz 30 m augsta krauja upes kreisajā krastā ar gaišiem smilšakmens un dolomīta atsegumiem, no kuru slāņiem izplūst avoti, kas ilgstošā salā pārvēršas par skaistiem leduskrutumiem.

Pievērs uzmanību! Amatas krastos un tās senlejas nogāzēs vērojami dolomītu un smilšakmeņu atsegumi, kas vietām kļūti ar bieziem egļu vai nogāžu – gravu mežiem.

6 | Dolomītu krauja

57.22725, 25.22446
Ap 150 m gara un līdz 25 m augsta krauja, kuras augšdaļā ir 5–6 m augsti dolomītu un dolomītmerģeļu atsegumi.

Pievērs uzmanību! Dzilnu un trīspirkstu dzeņa kalumi uz kokiem. Amatas vecupe un bebru darbi.

7 | Dambja iezis

57.23278, 25.21168
Līdz 30 m augsta Amatas labā krasta krauja ar dolomīta un smilšakmens atsegumiem tās augšdaļā.

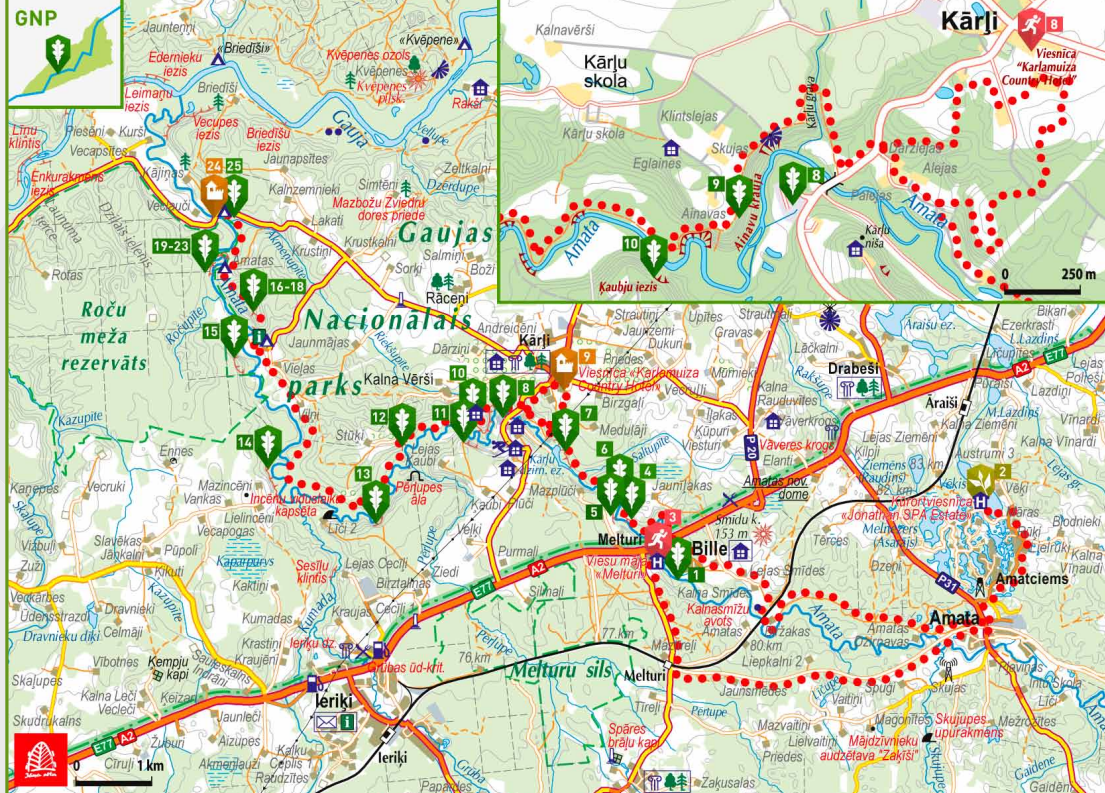
8 | Kārļu zivjraudzētava

57.23704, 24.19922
Viena no vecākajām Latvijas zivjraudzētavām, kurai ir liela loma Latvijas lašveidīgo zivju – lašu, foreļu un taimiņu sawaļas populācijas saglabāšanā. Iepriekš piesakoties piedāvā ekskursijas (29299548).

Pievērs uzmanību! Amatas upes krasti, tajos esošās nelielās pļaviņas, Kārļu dzirnavu diķis, apkaimes meži u.c. biotopi nodrošina izcilu tauriņu

Dabas aizsardzības pārvalde

ir takas izveidojusi un uztur. Ja redziet, ka nepieciešami uzlabojumi, ziņojiet **+371 64107230; +371 67509545** vai **vidzeme@daba.gov.lv**



un spāru daudzveidību nelielā teritorijā. Īpaši interesants ir Melturu–Kārļu posms maijā, bet var apmeklēt arī vēlāk. Te var sastapt cīrulišu dižtauriņu un gandrēņu koksngrauzi.

9 | Viesnīca "Karlamaiza Country Hotel"

57.24023, 25.21254
Apkārtne izveidotas pastaigu takas, piedāvājot apskatīt ainavu parku un skaistos Amatas krastus.

10 | Ainavu krauja

57.23884, 25.19989
Ap 0,5 km garajā un līdz 46 m augstajā kraujā slejas divi iespaidīgi smilšakmens un dolomīta atsegumi – t.s. **Bizenes iezis** un **Ainavu iezis** ar skaistiem skatiem no kraujas augšdaļas uz Amatas ieleju.

Pievērs uzmanību! Apkaimē – gravu un nogāžu meži, kas ir aizsargājami biotopi.

11 | Kaubju iezis

57.23476, 25.19242
Ap 50 m gara un līdz 45 m augsta krauja (viena no augstākajām Latvijā) Amatas kreisajā krastā.

12 | Stūķu iezis

57.23414, 25.17763
Ap 100 m gara un līdz 40 m augsta krauja ar 15 m augstu smilšakmens atsegumu Amatas labajā krastā. **Pievērs uzmanību!** Rudeņos liela sēņu, t.sk. piepju daudzveidība, mežacūku rakumi, staipekņi. Upes gultnē uz zemdes akmeņiem – hildebrandija (sārtaļģe).

13 | Dzilnas iezis

57.22561, 25.17167
Ap 300 m gara un līdz 40 m augsta pakaweida krauja Amatas kreisajā krastā.

Pievērs uzmanību! Aktīvajiem erozijas procesiem un avotu darbībai Dzilnas iezī.

14 | Incēnu iezis

57.22874, 25.15051
Ap 500 m gara un līdz 40 m augsta krauja ar Gaujas svītas smilšakmens atsegumiem Amatas kreisajā krastā. **Pievērs uzmanību!** Bebru darbi un skaistas peltilģeras uz zemsedes vai apsūnojušiem kokiem (ķērpji).

15 | Zvārtes iezis

57.24601, 25.14279
Zvārtes ieža ap 200 m garās un līdz 44 m augstās kraujas priekšgalā paceļas līdz 25 m augsts izcilnis. Kraujas saglabāšanas nolūkā Amatas gultni iztaisnoja.

16 | Miglas iezis

57.24672, 25.14575
Ieža augstums ir 8–12 m. Vasarās skatu uz to aizsedz biežais augājs.

17 | Čūsku iezis

57.24787, 25.14515
Neliels atsegums Amatas labajā krastā aiz trošu tilta.

18 | Zemais iezis

57.25520, 25.13661
Atsegums Amatas kreisajā krastā ar vairākām nišām – alām pirms Lustūza atsegumu virknes.

19 | Lustūzis

57.25648, 25.13916
Dažus metrus augsts un ļoti ainavisks smilšakmens atsegums. Pazīstams kā bīstama vieta laivotājiem palu laikā.

20 | Vanagu iezis (Roču iezis, Egļu krauja)

57.25692, 25.13662
Līdz 300 m gara un 36 m augsta ar kokiem noaugusi krauja ar 1–15 m augstiem Amatas un Gaujas svītas smilšakmens atsegumiem tās piekāvē upes kreisajā krastā. No kraujas piekāves izplūst avoti, redzams upes straumes darbības rezultāts – alveidīgas nišas.

Pievērs uzmanību! Aktīvi erozijas procesi Vanagu iezī.

21 | Vizbulišu klintis

57.25794, 25.14085
Ap 4 m augsts smilšakmens atsegums Amatas labajā krastā ar straumes izskalotu lielu nišu.

22 | Palu iezis

57.25885, 25.14179
Neliels smilšakmens atsegums Amatas labajā krastā. **Pievērs uzmanību!** Laukakmeņu krāvumi Amatas gultnē.

23 | Zaļais iezis

57.26152, 25.13735
Zems, bet garš atsegums pirms Veclauču tilta Amatas labajā krastā. Amata šeit vietām plūst pa smilšakmens gultni.

24 | Veclauču tilts

57.26131, 25.13698
Neliels smilšakmens atsegums ar alveidīgu nišu Amatas kreisajā krastā pie Veclauču tilta.