



LIEPA, LĪČU-LAŅĀU KLINTIS



Lielā Ellīte




Līču-Laiņu klintis




Līču-Laiņu klintis

Foto: Baltic Pictures

-  **Maršruts.** Šis maršruts pa gleznainām dabas takām aizvedīs pie Līču-Laiņu klintīm, kas atrodas meža vidū, pa ceļam apskatot Lodes māla karjeru.
-  **Ieteicamais laiks.** Jūnijs – oktobris. Bezlapu periodā atsegumi ir labāk redzami.
-  **Maršruta gaita.** Lielā Ellīte – Lodes dzelzceļa stacija – "Lode" – Līču-Laiņu klintis – Lielā Ellīte.
-  **Garums.** Ap 9 km.
-  **Ilgums.** Vairāku stundu ilgs maršruts.
-  **Grūtības pakāpe.** Viegls.
-  **Ceļa segums.** Asfalts, ceļi ar grants segumu, labiekārtotas meža takas.
-  **Sākums/beigu punkts.** Autostāvlaukums pie Lielās Ellītes, Liepa.
-  **Marķējums** Ir marķēts ar norādes zīmēm.
-  **Sabiedriskais transports.** Liepa ir viegli sasniedzama dzelzceļa līnijā Rīga-Valga (stacija "Lode", vilciens kursē 2-4 reizes dienā) un ar starppilsētu autobusu maršrutā Cēsis-Valmiera.
-  **Attālums no Rīgas.** 102 km

 **Der zināt!** Iepriekš noskaidrojiet sabiedriskā transporta kursēšanas laikus. Pārvietojoties pa autoceļiem, ievērojiet ceļu satiksmes noteikumus, jo esat satiksmes dalībnieki. Pārvietojoties caur uzņēmuma "Lode" teritoriju nav atļauts. Līšana alās ir bīstama, jo smilšakmens slāņi tajās ir ļoti nenoturīgi! Respektējiet dabā izvietotās zīmes! Katrs pats ir atbildīgs par drošību maršruta veikšanas laikā. Glābšanas dienesti: 112.

 **Enter Gauja mobilā lietotne**



GooglePlay



AppStore

SERVISS

 **Cēsu Tūrisma informācijas centrs**
Cēsis, Baznīcas laukums 1, 28318318,
info@cesis.lv, www.visit.cesis.lv

 **Priekuļu valsts un pašvaldības vienotais klientu apkalpošanas centrs**
Priekuļi, Cēsu prospekts 5, 29362837,
info@priekulunovads.lv, www.visit.priekuli.lv


 **Kempings "Jaunarāji"**
Beverīnas novads, Brenguļi, 29121702, 29116145, 29255745
jaunaraji@gmail.com, www.jaunaraji.lv

 **Kempings "Apalkalns"**
Pārgaujas nov., Raiskuma pag., 29448188,
apalkalns@inbox.lv, www.apalkalns.lv

 **Atpūtas parks un kempings "Ozolkalns"**
Amatas nov., Drabešu pag., "Saulkrasti", 26400200,
info@ozolkalns.lv, www.ozolkalns.lv

 **Cēsis Inside**
Sigita Klētniece – vides, velo, laivu gide, pasākumu organizatore,
29109965, cesisinside@gmail.com,
www.facebook.com/cesisinside, www.cesisinside.lv

 **Viesnīca "Tigra"**
Priekuļi, Eduarda Veidenbauma iela 2,
64174040, info@hoteltigra.lv, www.hoteltigra.lv

 **Viesu nams "Liepas muiža" (Lindenhoff)**
Priekuļu nov., Liepas pag., Liepas muiža,
28490600, booking@liepasmuiža.lv

Dabas aizsardzības pārvalde ir takas izveidojusi un uztur.

Ja redziet, ka nepieciešami uzlabojumi, ziņojiet **+371 64107230**; **+371 67509545** vai **vidzeme@daba.gov.lv**

APSKATES OBJEKTI

1 | Lielā Ellīte 57.38426, 25.42749

Latvijai neparasts smilšakmens atsegums (Amatas svīta) ar vairākām arkām, pīlāriem, nišām un alu, kas radies sufozijas procesu rezultātā. Lielās Ellītes (Ellīte, Velna ceplis, Velna krāsns, Vella ala, Liepmuižas ala, Liepas ala) alas kopgarums ir nedaudz vairāk kā 20 m, tās griestu augstums sasniedz 3,5 m, bet platums 5 m. No alas izplūst spēcīgs **avots**. Domājams, ka ala sākusi veidoties jau pirms 7000 gadu. Vieta daudz postīta, 20. gs. sākumā no tās raktas baltās smiltis, vēlākos laikos nobradāta un citādi bojāta. Tagad objekts un tā tuvākā apkārtnē ir sakopta un apsaimniekota. Lielā Ellīte ir sena kulta vieta un objekts ar senām tūrisma tradīcijām.

2 | Lodes māla karjers 57.39115, 25.40695

Atrodas starp Liepas ciemu un Gaujas senleju. Lodes māla atradni 1953. g. atklāja ģeologs J. Slienīsis. Desmit gadus vēlāk sākās rūpnieciska mēroga mālu ieguve, ko izmantoja ķieģeļu ražošanā. Pasaules mēroga ievēribu Lodes māla karjers ieguva 1970. g., kad ģeologs V. Kuršs pirmoreiz pasaulē atklāja labi saglabājušos augšdevona bruņuzivju un bārķšpuru zivju pārakmeņojumus. Vēl joprojām nekur citur nav atrastas tik labi saglabājušās šo zivju fosilijas, no kurām daļa apskatāma Latvijas Dabas muzeja ekspozīcijā un fondos. Mūsdienās mālu iegūst un pārstrādā uzņēmums "Lode", kas ražo apdares, krāsns-dūmvadu un celtniecības ķieģeļus, kā arī citus izstrādājumus. Lodes bruņuzivju iegula ir aizsargājamas dabas piemineklis.

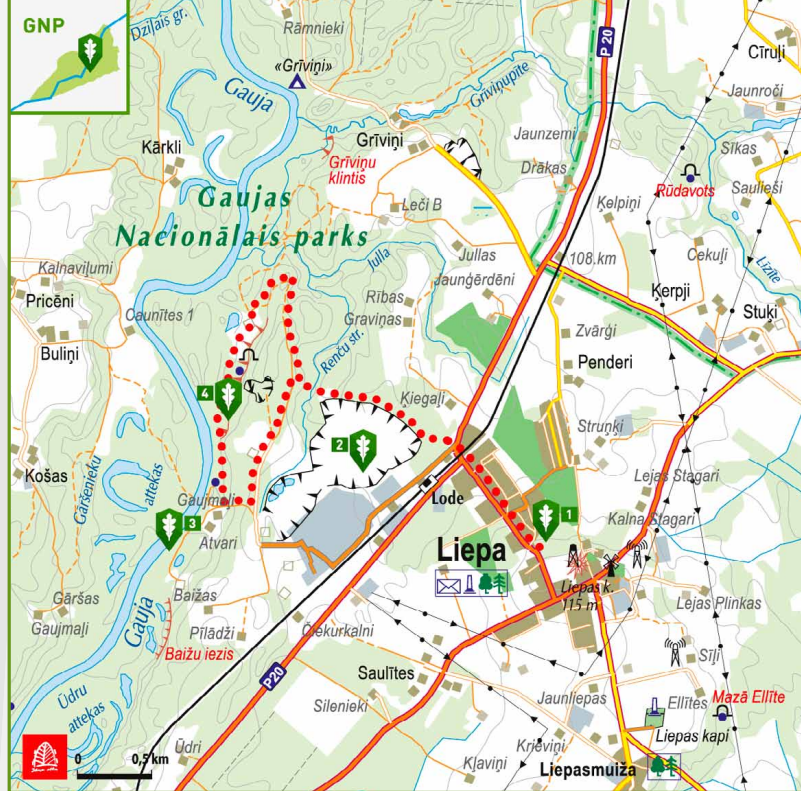
Pievērs uzmanību! Smilšainais karjera biotops ir mājvieta siltummīlošām sugām, kuras vislabāk var novērot saulainās dienās. Turpat netālu esošās Gaujas vecupes ir piemērotas spāru vērošanai, kā arī apkārtnes meži piemēroti citiem bezmugurkaulniekiem. Labākais apmeklējuma laiks no kukaiņu vērošanas viedokļa ir jūnijs-augusts. Te var novērot brūno smilšvaboli un zaļo dižspāri.

3 | Gaujas senleja

Viena no iespaidīgākajām Baltijas reljefa formām, kuras aizsardzības un saglabāšanas nolūkā izveidots Gaujas Nacionālais parks. Pie Siguldas senleja sasniedz maksimālo dziļumu – 85 m un ir ap 1 km plata, bet pie Līču-Laņģu klintīm tās platums ir ap 0,6–0,7 km. Viena no Gaujas un to pieteku krastu dabas un ainaviskām vērtībām un tūristu piesaistēm ir devona perioda smilšakmens atsegumi, kurus šeit dēvē par iežiem. Līču-Laņģu klintis ir viens no lielākajiem Gaujas smilšakmens atsegumu kompleksiem.

4 | Līču-Laņģu klintis 57.39311, 25.39306

Ap kilometru gara klinšaina krauja Gaujas senlejas kreisā pamatkrasta nogāzē, kas no pašas upes nav saskatāma. Tās maksimālais augstums ir ~ 30 m. Smilšakmens atsegumu (Gaujas svīta) formas ir ļoti daudzveidīgas: dominē vairāk nekā 10 m augstas vertikālas sienas, ko saposmo dziļas sānu gravas. No Līču-Laņģu klinšu piekājes izplūst ~ 20 avoti, kuru darbības rezultātā izveidojušās dažāda garuma alas un dažādu izmēru nišas. **Lielā Laņģu ala**, kas atrodas klinšu



dienviddaļā, ir garākā (48 m) un no tās izplūst spēcīgs **avots**. 50 m ziemeļos no minētas alas atrodas **Vidējā Laņģu ala** (30 m kopgarumā), bet vēl 50 m tālāk ziemeļu virzienā – **Mazā Laņģu ala** (4,2 m). Līču-Laņģu klinšu ziemeļdaļā atradusies spēcīga avota veidota lielāka izmēra **ala**, kuras priekšdaļa pēc griestu nobrukšanas pārvērtusies savdabīgā **aizā** ar 8 m augstām, stāvām sienām. Aizās sānos izveidojusies savdabīga **ala** ar trīs eļām. Netālu no tās atrodas 7 m garā Augšala un ļoti šaurā, 12 m garā **Apakšala**. Kaut arī klinšu piekāje nav labiekārtota un līdz tām ir samērā grūta nokļūšana, Līču-Laņģu klintis ir iecienīts tūristu apskates objekts.

Pievērs uzmanību! No avotiem iztekošajos strautos, pie alu ieejām un smilšakmens atsegumiem redzamas brūnas gļotas – dzelzs baktērijas. Klinšu piekājē – satrupējušas liela mēroga kritālas un sausokņi, kuros dzīvo dažādas vaboļu sugas, vārpstīngliemeži. Redzami dzeņu un dzilnu kalumi. Uz atsegumiem – vientuļo bišu kolonijas, dažādas sūnu (mēlītes vijzobe, parastā konusgalvīte u.c.) un ķērpju (krevu ķērpji, melnā cistokoleja, peltigeras u.c.) sugas, saldsaknītes, trauslās pūslīšpapardes, paceplīša ligzdošanas vieta. Apkaimē – piemērota sēņu vērošanas vieta.



Lodes mālu karjers