




GAUJAS KREISAIS KRASTS. NO "RĀMKALNIEM" LĪDZ BALTEZERAM



Tūristu apmetne





Velotūristi



Gauja

-  **Maršruts.** Piemērots velobraucējiem, kam interesē Rīgas pievārte, daba un vēsturiskas vietas, jo tas savieno divus senu ceļus: Rīga–Tērbata, tagad Tartu, un Rīga–Pērnavas.
-  **Ieteicamais laiks.** Aprīļa beigas – septembris. Īpaši skaisti būs pieneņu vai ievu ziedēšanas laikā.
-  **Maršruta gaita:** Atpūtas parks "Rāmkalni" – Alderi – Garkalne – Āņi – dzelzceļa stacija "Baltezers"
-  **Garums.** ~ 40 km.
-  **Ilgums.** Dienas ceļojums ar objektu apskati.
-  **Grūtības pakāpe.** Viegls.
-  **Ceļa segums.** Asfalta segums, ceļi ar grants segumu, meža un lauku ceļi.

-  **Sākuma punkts** 57.12462, 24.65910 Atpūtas parks "Rāmkalni", kas atrodas pie Inčukalna–Valkas autoceļa (A3), Gaujas kreisajā krastā pie tilta.
-  **Beigu punkts** 57.01977, 24.32847 Baltezera dzelzceļa stacija.
-  **Marķējums.** Dabā marķēts maršruta posms līdz Inčukalna Medību pilij un Vangažu luterāņu baznīcai.
-  **Attālums no Rīgas.** Sākumpunkts 40 km, beigu punkts 30 km.
-  **Loģistika un sabiedriskais transports.** Lineārs maršruts, kur var ērti izmantot vilcienu. Līdz "Rāmkalniem" varam nokļūt no Inčukalna dzelzceļa stacijas (Rīgas–Valgas līnija), ap 4,5 km garš brauciens. Maršruts noslēdzas Baltezera dzelzceļa stacijā (Rīgas–Valgas līnija).

-  **Der zināt!** Atsevišķi ceļa posmi var būt smilšaini, mitrā laikā – dubļaini. Vēlama apvidus karte. Pirms brauciena vērts iegriezties "Rāmkalnu" informācijas punktā. Respektējiet izvietotās informācijas zīmes. Katrs pats ir atbildīgs par drošību maršruta veikšanas laikā. Glābšanas dienesti: 112.
-  **Iesakām!** Braucienu var turpināt līdz Rīgai vai līdz Ādažiem un tālāk – līdz Carnikavai, kur ir dzelzceļa savienojums ar Rīgu.

 **Enter Gauja mobilā lietotne**



GooglePlay




AppStore

SERVISS

  | **Atpūtas parks "Rāmkalni"**
Inčukalna nov., Inčukalna pag., "Vītiņkalni", 29100280,
info@ramkalni.lv, www.ramkalni.lv

 | **Restorāns "Fazenda Bazārs"**
Vidzemes šoseja 14, Sigulda, 66900669
sigulda@fazenda.lv, www.fazenda.lv

 | **AdventureRide**, Pērle 1, Alderi, 29269559,
info@adventureride.eu, www.adventureride.eu

 | **Ziedleju pirts**
Ziedlejas, Gaujmaļi Krimuldas novads,
26105993, info@ziedlejas.lv, www.ziedlejas.lv



APSKATES OBJEKTI

1 | Atpūtas parks "Rāmkalni" 57.12462, 24.65910
Pieejams plašs aktīvās atpūtas klāsts. Šeit Gaujas senlejas stāvajā pamatkrasta nogāzē ir izveidota Baltijā garākā (400 m) rodeļu trase.

2 | Gaujas senleja
Viena no iespaidīgākajām Baltijas reljefa formām, kuras aizsardzības un saglabāšanas nolūkā izveidots Gaujas nacionālais parks. Kaut arī savu maksimālo dziļumu (85 m) Gaujas senleja sasniedz pie Siguldas, arī pie "Rāmkalniem" redzami skati ir iespaidīgi. Viena no galvenajām Gaujas un to pieteku krastu dabas un ainaviskām vērtībām ir devona perioda smilšakmens atsegumi. Neliels smilšakmens atsegums apskatāms arī Gaujas kreisajā krastā iepretim "Rāmkalnu" rodeļu trasei.

3 | Inčukalna Velnala 57.12694, 24.63865
Smilšakmens atsegums Gaujas kreisajā krastā nogāzē, kur 16 m garai un līdz 4 m augstai alai ir šaura plaisveida ieeja. No alas izplūst avots. Pie alas apskatāmi divi dižkoki – ozols 5 m apkārtmērā un egle 3,1 m apkārtmērā.

Pievērs uzmanību! Pie Inčukalna Velnalas ir redzamas vecupes. Vecupes ir vietas, kur kādreiz tecējuši Gaujas ūdeņi. Straumei izskalojot īsākus ceļus, vecajās gultnēs vairs nav vērojama regulāra ūdens caurtece. Ūdens apmaiņa starp Gauju un tuvāk esošām vecupēm notiek g.k. pavasara palos, kad tās bagātina ar jauniem ūdens krājumiem. Vecupēs to īpaši hidroloģiskā režīma dēļ ir izveidojušās īpašas augu un dzīvnieku sabiedrības, tādēļ vecupes nereti ir saudzējami un dabas vērtījami interesanti biotopi. Bieži vecupes savā pārziņā pārņem bebrī, kuru darbi ir redzami to krastos.

4 | Inčukalna medību pils

5 | Līgotņu dendrārijs 57.1325, 24.5842,
Tā veidošanu 1964. g. kopā ar Latvijas kultūras un mākslas darbiniekiem uzsāka operdziedātāja Anna Ludiņa, iestādot vairāk nekā 80 koku un 130 krūmu sugu.

6 | Vangažu luterāņu baznīca

7 | Apdzīvota vieta Āņi

8 | Garkalnes luterāņu baznīca

9 | Adventure Ride zirgu stallis 57.01977, 24.32847
Piedāvā izjādes, jāšanas apmācību, pārgājienus ar zirgiem un izbraucienus ar pajūgu vai kamanām, kā arī gidus un piedzīvojumu pārgājienus Latvijas dabā.

10 | Baltezersa dzelzceļa stacijas apkaime

57.12462, 24.65910
Teritoriju starp Baltezersa dzelzceļa staciju un Garkalni klāj plaši smiltāju līdzenumi, kas apauguši ar skaistu priežu mežu. Ainavu patīkami atdžīvina Strabezers, Sekšu un Venču ezers. Smilšu slāņi esamība un to kritums šķirams virzienā ir iemesls, kādēļ apkārtnē, filtrējot ūdeni cauri smiltīm, iegūst dzeramo ūdeni galvaspilsētas iedzīvotājiem.