



10 km



RAGANU KATLS

Maršruts. Sigulda ir vieta, kur daba atrodas ciešā mijiedarbībā ar cilvēka radīto vēsturisko vidi un pilsētvidi. Tikai 2–3 km attālumā no Siguldas stacijas laukuma atrodas dziļā Vējupītes grava un Gaujas senleja, kurā meklējami interesanti dabas objekti un vērojama mazskarta savvaļas daba. Maršruts piemērots gājējiem, kurus nebauda kāpieni pa dziļās Vējupītes gravas stāvajām nogāzēm.

Ieteicamais laiks. Aprīlis–oktobris. Viegli izstaigājams sausā un saulainā laikā, kad takas nav dubļainas vai mitras.

Maršruta gaita. Siguldas novada Tūrisma informācijas centrs – Sateseles pilskalns un Sateseles kanjons – Pēterala – Vējupīte – Klauku slaloma trase un tramplīna vieta – Raganu katls – Siguldas novada Tūrisma informācijas centrs. Papildus iespējams apmeklēt Daudas ūdenskritumu, kas atrodas 3,5 km no Raganu katla uz Nurmīžu pusi.

Garums. ~ 10 km

Ilgums. Puse dienas līdz 1 dienas maršruts.

Grūtības pakāpe. Vidējas grūtības līdz grūts. Atsevišķi posmi – gravu stāvie krasti – var būt grūtāk pārvarami to stāvo nogāžu dēļ.

Ceļa segums. Asfalta segums (pilsētā), ceļš ar grants segumu, meža ceļi, takas, koka kāpnes, tilti.

Sākuma/beigu punkts. 57.153206, 24.853781
Siguldas novada Tūrisma informācijas centrs.

Marķējums. Dabā maršruts nav marķēts. Atsevišķos maršruta punktus ir atrodamas norādes uz tūrisma apskates objektiem. Ieteicams izmantot drukāto karti vai "Sigulda aizrauj" mobilo aplikāciju.

Attālums no Rīgas. 55 km

Sabiedriskais transports.

Vilciens posmā Rīga–Sigulda kursē 8–9 reizes dienā. Apmetoties kādā no Siguldas tūristu mītnēm, maršrutu var pielāgot citam izejas punktam.

Der zināt!

Raganu katlu var apskatīt vienīgi no kanjona augšējā skatu punkta, gar kuru ved dabas taka.

Laikapstākļos, kad meža takas var būt slidenas, jābūt uzmanīgiem!
Glābšanas dienesta tālrunis: 112

Iesakām!

Maršruta pieturas punktā – Raganu katls – atradīsiet labiekārtotu piknika vietu. Atgādinām, ka Gaujas Nacionālā parka teritorijā ugunsgrūdu var kurināt tikai tam īpaši paredzētās vietās.



APSKATES OBJEKTI

1. SATESELES PILSKALNS UN SATESELES KANJONS

57.171673, 24.870580

Siguldas senākā apdzīvojuma liecinieks. Pilskalns bijis nocietināts ar 8 m augstu un 75 m garu aizsargvalni. Gaujas lejteces baseinā, arī tagadējā Siguldas, Turaidas un Krimuldas teritorijā, senākā apdzīvotība konstatēta ap 2. gadu tūkstoši pirms mūsu ēras. Arheoloģiskie pētījumi liecina, ka līdz pat aptuveni 7. gs. Siguldas apkārtni apdzīvoja Vidzemes jeb Gaujas zemgaļi. Vairākus gadsimtus vēlāk, ap 11. gs., uzplauka krāšņā lībiešu kultūra. Tās bija ļoti piesātināts, lielām pārmaiņām un vēsturiskiem notikumiem bagāts laiks. Gaujas krastu stāvākajās vietās tika uzceltas koka pilis un nocietinājumi. Novada galvenos pils-



kalnus lībieši sauca savā valodā: Satesele, Toreida, Kubesele. 13. gs. sākumā te risinājušās sīvas cīņas starp vietējiem ciltīm un vācu bruņiniekiem. Sateseles pils vecākais Dabrelis bijis nesamierināms vācu un to nestās kristīgās ticības pretinieks.

Netālu no Sateseles pilskalna dabas taka ved lejup līdz Sateseles kanjonam, kurā vērojami klinšu atsegumi. Šī ir piemērota vieta pastaigai, kurā izjust novada vēsturi un aplūkot krāšņos dabas skatus.

2. PĒTERALA

57.171265, 24.876812

Šaura plaša sarkanu smilšakmeņu sienā. Alas augstums sasniedz 5,3 m, garums 6,5 m, platums 2,2 m. Līdz alai ved kāpnes un platforma ar margām. Par alas nosaukumu vēsta teika, ka zviedru kara laikā alā slēpies zemnieks, vārdā Pēteris.



3. VĒJUPĪTE

Gaujas kreisā krasta pieteka. Tās garums ir 14 km, kritums – 88 m. Ap 3,5 km garā posmā lejpus Rīgas–Valkas dzelzceļa stacijas Vējupīte tek pa dziļu gravu, kur upītes relatīvais kritums ir 15–16 m/km.

4. KLAUKU SLALOMA TRASE UN TRAMPLĪNA VIETA

Šeit 1933. gadā izbūvēja pirmo tramplīnu Baltijas valstīs. Trampilnlēkšanas sporta aizsācējs Latvijā bija Aleksandrs Celms, kurš ilgu laiku bija viens no labākajiem lēcējiem visā Baltijā. Tolaik lidojošie slēpotāji lepojās arī ar izcilu fizisko formu, jo pēc katra lēciena kalnā nācās kāpt kājām, pacelāju nebija. 20. gs. 50. gados Kalna Klauku tramplīnu atjaunoja un tam blakus uzbūvēja otru tramplīnu, kurā republikas čempionāti norisinājās līdz pat 1963. gadam.



SIGULDA
AIZRAUJ

Maršruts pieejams arī
Siguldas mobilajā lietotnē!

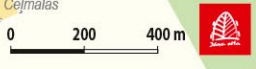




GAUJAS NACIONĀLAIS PARKS
 Jūs atrodaties īpaši aizsargājamā dabas teritorijā - Gaujas Nacionālajā parkā! Aicinām jūs saudzēt un cienīt dabas un cilvēku radītās vērtības!

Apzīmējumi


- pamatmaršruts
- - - papildu maršruts uz Daudas ūdenskritumu
- ☀ skatu vieta, dabas objekts
- 🚶 atpūtas vieta



5. RAGANU KATLS

57.175954, 24.886079

Milzīga sufozijas grava, kas izveidojusies kā daļēji nošķelts, 30 m augsts un 20 m plats cilindrs. No klinšu sienas iztek avoti un sezonāls ūdenskritums līdz 2,7 m augstumā. Tā iekšpuse atgādina ģeoloģijas muzejā izvietotu panorāmu, kas raksturo iežu sagulumu, slāņu uzbūvi, iežu slāņojumu un krāsu izmaiņas. Raganu katla smilšakmenī atsedzas Gaujas un Amatas svītas slāņi, kuros vijas sarkanas mālu iegulu un aleirolītu joslīņas. Raganu katls pazīstams kā filmas "Būris" uzņemšanas vieta. Pašu Raganu katlu var apskatīt vienīgi no kanjona augšējā skatu punkta, gar kuru ved dabas taka.



PAPILDUS IESAKĀM APSKATĪT


6. DAUDAS ŪDENSKRITUMS

57.169563, 24.903636

Daudas ūdenskritums atrodas uz ziemeļaustrumiem no Siguldas, Daudas upes gultnē. Pēc augstuma tas ir trešais lielākais ūdenskritums Latvijā, tā augstums 2,4 m, platums 1,5–2,5 m. Dauda jeb Lākturu upe (laugštecē saukta par Jurbrenčupīti vai Ķillupīti, kas ir sens lībiešu nosaukums) sākas Siguldas pagastā virs Vidzemes šosejas A2 un ir Gaujas kreisā krasta pieteka. Upes gultnē atrodas vairāki ūdenskritumi. Braucot pa ceļu, kas ved no Siguldas uz Nurmīžiem, Daudas ūdenskritums atrodas ceļa kreisajā pusē uz ziemeļiem. Uz ūdenskritumu ceļmalā ir uzstādīta norādes zīme. Līdz ūdenskritumam aptuveni 650 m no ceļa jāiet ar kājām. Lielākā daļa Daudas upes tecējuma iekļauta Gaujas Nacionālā parka Nurmīžu gravu rezervātā zonā, kuru šķērsošanai pa noteiktiem maršrutiem jāsaņem speciāla atļauja no Dabas aizsardzības pārvaldes.

NURMĪŽU GRAVU REZERVĀTS

Gaujas Nacionālā parka dabas rezervāta (stingrā režīmā) zona ir izveidota, lai saglabātu bioloģiski daudzveidīgajās teritorijās notiekošos dabiskos procesus. Šīs zonas šķērsošana pieļaujama pa noteiktu kartē iezīmētu maršrutu. Dabas rezervāta zonas apmeklējums nav atļauts.



SERVISS

i Siguldas novada Tūrisma informācijas centrs
 Ausekļa iela 6, Sigulda, 67971335, info@sigulda.lv
 www.tourism.sigulda.lv

i Siguldas novada Tūrisma informācijas centrs
 Turaidas iela 2A, Sigulda, 61303030, info@sigulda.lv
 www.tourism.sigulda.lv

Glamping Klaukas
 Paradīzes kalna pakāje pie Gaujas, Siguldas novads,
 27489107, www.glamping.lv

ATKLĀJ GAUJAS NACIONĀLO PARKU AR MOBILO LIETOTNI ENTER GAUJA!

www.entergauja.com

